

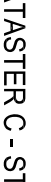





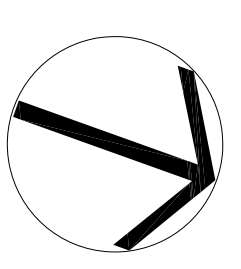
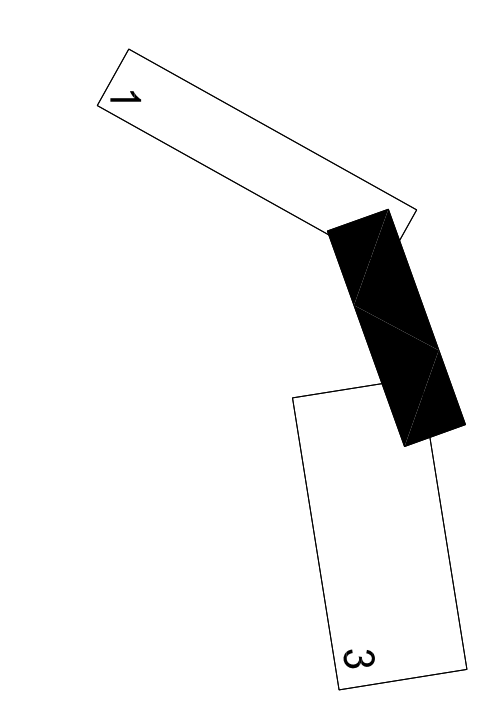


Oravská Priehrada

Oravská Priehrada

**LEGENDA**

-  PODKLAD KATASTER C - STAV
-  POLOHOPISNÉ A VÝŠKOPISNÉ ZAMERANIE
-  NAVRHOVANÁ SPEVNEŇENÁ PLOCHA (NAUČNÝ CHODNÍK) - ASFALTOVÝ POVRCH
-  I. ETAPA - 2036,5 m<sup>2</sup>
-  II. ETAPA - 2934,0 m<sup>2</sup>
-  ODDYCHOVÉ MIESTA



HLAVNÝ INŽINIER PROJEKTU ZODP. PROJEKTANT:	Ing. arch. Marján Gócs	VYPRACOVÁVAL:	Zuzana Jakubová
Miesto stavby: k.ú. NÁMESTOVO		ATELIÉR	<b>gram</b>
INVESTOR:	Mesto Námestovo	RÚZOMBEROK, Nám. A. Hlinku 27, 044320394	S.T.O.
AKCIA:	NÁUČNÝ CHODNÍK NÁBREŽIE V NÁMESTOVE	FORMÁT:	5A4
OBJEKT:	SO 01 - SPEVNEŇENÉ PLOCHY	DAŤUM:	12.2013
UČEĽ:		ARCH. ČÍSLO:	PS
MIERKA:	1:500	ARCH. ČÍSLO:	1314-70
OBSAH:	SITUÁCIA - ČASŤ 2	Č.VYKRESU:	2