


# NÁMESTOVO



PROGRAM

HOSPODÁRSKEHO  
A SOCIÁLNEHO ROZVOJA

MESTA  
NÁMESTOVO





## NA OBDOBIE 2007 - 2013

### Informácie o spracovaní

***Na príprave Programu hospodárskeho a sociálneho rozvoja mesta Námestovo na obdobie***

***2007 – 2013 spolupracovali:***

*Občania mesta, predstavitelia podnikateľských organizácií, štátnych a verejno-prospešných inštitúcií*

*Mestské zastupiteľstvo mesta Námestovo:* MUDr. Štefan Blahút  
Peter Bolek  
Ferdinand Bolibruch st.  
Mgr. Ferdinand Bolibruch ml.  
Ing. Eduard Dunčič  
Milan Hubík  
Ing. Michal Kompan  
Mgr. Peter Kulha  
MUDr. Silvia Loneková  
Mgr. Ján Salaj  
PaedDr. Jozef Tarčák  
Ing. Anton Ťapák  
Jozef Wartiak

*Primátor mesta Námestovo:* Ing. Ján Kadera

*Odborný tím:* GESTUS, s.r.o.

*Manažér projektu:* Ing. Zuzana Žideková

*Koordinátor projektu:* Ing. Jana Vavrová

*Konzultanti:* Mgr. Ivana Beňadiková  
Bc. Marcel Černek





***Program hospodárskeho a sociálneho rozvoja mesta Námestovo bol pripravený v období 09.11.2007 – 31.12.2007 a názory v ňom vyjadrené sú výlučne oficiálnymi názormi mesta Námestovo a jej obyvateľov.***



## OBSAH

1 ÚVOD.....	5
1.1 VÍZIA.....	8
2 CHARAKTERISTIKA MESTA.....	9
2.1 SAMOSPRÁVA.....	9
2.2 GEOGRAFICKÁ CHARAKTERISTIKA.....	11
2.3 HISTORICKÝ VÝVOJ.....	13
2.4 HERALDIKA.....	15
3 EKONOMICKÉ A SOCIÁLNE VÝCHODISKÁ.....	16
3.1 SOCIO-EKONOMICKÁ ANALÝZA.....	16
3.1.1 Prírodné zdroje.....	16
3.1.2 Životné prostredie.....	19
3.1.3 Demografická situácia a ľudské zdroje.....	22
3.1.4 Ekonomika.....	27
3.1.5 Cestovný ruch.....	28
3.1.6 Hospodárenie a finančné vzťahy mesta.....	29
3.1.7 Občianska vybavenosť.....	30
VŠEOBECNÁ AMBULANTNÁ STAROSTLIVOSŤ.....	36
Ružová 535/1.....	40
3.1.2 Vzdelávanie.....	41
3.1.3 Tretí sektor.....	42
3.2 ANALÝZA REALIZOVANÝCH OPATRENÍ.....	44
3.3 SWOT ANALÝZA.....	48
3.4 KLÚČOVÉ DISPARITY A HLAVNÉ FAKTORY ROZVOJA.....	54
4 ROZVOJOVÁ STRATÉGIA.....	55
4.1 CIELE A PRIORITY.....	56
4.2 PLÁNOVANÉ AKTIVITY.....	62
4.3 OPIS ROZVOJOVEJ STRATÉGIE.....	73
5 FINANČNÝ PLÁN.....	74
6 ZABEZPEČENIE REALIZÁCIE.....	75
6.1 FINANČNÉ ZABEZPEČENIE PHSR.....	75
6.2 INŠTITUCIONÁLNE A ORGANIZAČNÉ ZABEZPEČENIE.....	77
6.3 MONITOROVANIE A HODNOTENIE.....	77
6.4 HARMONOGRAM REALIZÁCIE.....	78
7 ZÁVER.....	78
8 ZOZNAM POUŽITÝCH ZDROJOV.....	80
9 ZOZNAM TABULIEK.....	81
10 ZOZNAM OBRÁZKOV.....	83
11 ZOZNAM GRAFOV.....	83
12 ZOZNAM POUŽITÝCH SKRATIEK.....	84



<a href="#">13 PRÍLOHY.....</a>	<a href="#">85</a>
<b>ZOZNAM GRAFOV.....</b>	<b>83</b>
<b>12 ZOZNAM SKRATIEK.....</b>	<b>84</b>
<b>13 PRÍLOHY.....</b>	<b>85</b>

## 1 Úvod

Slovenskej Republike sa dňom vstupu do Európskeho spoločenstva naskytla možnosť podieľať sa na čerpaní pomoci z Európskej únie. Pre mestá je jednou z úloh po vstupe do EÚ príprava a vypracovanie plánov hospodárskeho a sociálneho rozvoja. Plán hospodárskeho a sociálneho rozvoja (ďalej len „PHSR“) mesta Námestovo bol spracovaný do konca programového obdobia t. j. do roku 2013.

### **Účel a spracovanie PHSR**

PHSR mesta Námestovo vznikol v súlade so zákonom č. 503/2001 Z. z. o podpore regionálneho rozvoja. Tvorí základ pre plánovanie trvalo udržateľného rozvoja mesta.

Vypracovanie programu PHSR vyplynulo z potreby mesta mať k dispozícii nástroj mestského manažmentu a nástroj rozhodovania a riadenia rozvojového procesu. Cieľom bolo vypracovať kvalitný rozvojový dokument mesta v oblasti hospodárskeho a sociálneho rozvoja, v oblasti podpory rozvoja priemyslu, zamestnanosti, individuálnej a hromadnej bytovej výstavby, školstva a kultúry. Obsahuje najmä:

- *analýzu hospodárskeho rozvoja, sociálneho rozvoja, environmentálneho rozvoja a rozvoja kultúry mesta, hlavné smery jej vývoja, ustanovenie cieľov a prvoradých potrieb,*
- *úlohy a prvoradé potreby v rozvoji technickej infraštruktúry, sociálnej infraštruktúry, v starostlivosti o životné prostredie, vo vzdelávaní, v kultúre a v ďalších oblastiach,*
- *návrh finančného a administratívneho zabezpečenia.*

Aby mohlo mesto vstupovať do projektov financovaných Európskou úniou ako žiadateľ o nenávratný finančný príspevok zo štrukturálnych fondov, musí spĺňať dva nevyhnutné predpoklady:

- *musí mať schválený Plán hospodárskeho a sociálneho rozvoja mesta, v ktorom sa vytýči strategický cieľ mesta a určia sa postupné kroky na jeho dosiahnutie*
- *musí mať schválený Územný plán mesta, ktorý na základe plánu rozvoja mesta stanovuje komplexné riešenie priestorového usporiadania a funkčného využitia*



*územia mesta a stanovuje zásady jeho organizácie a vecnú a časovú koordináciu jednotlivých činností v súlade s princípmi trvalo udržateľného rozvoja.*

Pri uchádzaní sa o finančnú podporu na spomínaný regionálny rozvoj z fondov Európskej únie a štátnych fondov je tento program **nevyhnutným** strategickým dokumentom.

Mesto Námestovo pri plánovaní svojho rozvoja vzájomne spolupracuje s miestnymi podnikateľmi, susednými obcami, s neziskovými organizáciami i občanmi na demokratických princípoch, aby mohlo lepšie odolávať regionálnym i celospoločenským problémom, rovnako, ako aj jednoduchšie využívať miestne špecifiká. Možností, kam investovať peniaze, svoj čas a energiu je veľa. Táto investícia sa môže prejavovať v podobe väčšej spokojnosti obyvateľov, väčšej návštevnosti mesta a jeho okolia, vyššej zamestnanosti obyvateľov atď. Dôležité pri zostavovaní takéhoto plánu je zistiť, čo ľudia potrebujú a ešte dôležitejšie je nadchnúť ich k účasti na rozvoji svojho vlastného mesta.

Proces plánovania rozvoja pozostáva z radu na seba nadväzujúcich postupných krokov. Dokument je zložený z troch hlavných častí. Prvá, *analytická časť*, obsahuje súhrnnú situačnú analýzu a SWOT analýzu sledovaného územia. Z druhej, *strategickej časti* dokumentu, už vyplývajú prioritné projektové zámery mesta. Tretia, *implementačná časť*, pozostáva z akčného plánu s časovým harmonogramom a návrhom finančného a organizačného zabezpečenia.

Štruktúra hlavného dokumentu:

- 1) Úvod** – zameriava sa na charakteristiku PHSR a tiež na proces jeho tvorby. Súčasťou úvodnej kapitoly je tiež definovanie vízie mesta Námestovo.
- 2) Charakteristika mesta** – táto kapitola obsahuje dôležité charakteristické údaje, selektované podľa jednotlivých oblastí života mesta.
- 3) Ekonomické a sociálne východiská** – sa zameriavajú na definovanie a popis jednotlivých odvetví, či sú to prírodné zdroje, životné prostredie, vzdelanie, kultúra a iné.
- 4) Rozvojová stratégia** – sa zameriava na identifikovanie a určenie strategického zámeru, tiež na definovanie jednotlivých strategických cieľov rozvoja podľa prioritných rozvojových oblastí a k nim príslušné opatrenia na ich zabezpečenie
- 5) Finančný plán** – predstavuje predpokladaný plán realizácie programu s jednotlivo stanovenými výškami rozpočtu.



**6) Zabezpečenie realizácie** – predstavuje definovanie finančných zdrojov, ktoré budú použité na realizáciu programu, ako aj na stanovenie administratívnych kapacít, ktoré by sa mali podieľať na hodnotení a aktualizovaní programu.

**7) Záver** – obsahuje záverečné zhodnotenie vyhotoveného dokumentu.

Spracovanie PHSR bolo vykonávané v súlade s Metodickou príručkou, ktorú uverejnilo Ministerstvo výstavby a regionálneho rozvoja – sekcia regionálnej politiky.

V rámci samotnej prípravy PHSR prebiehalo zhromažďovanie aktuálnych informácií a dokumentov, spracovanie, porovnávanie a hodnotenie informácií, organizačné zabezpečenie a spracovanie získaných podkladov mesta.

### POUŽITÁ METODIKA PRÍPRAVY PHSR

#### TVORBA VÍZIE

Zainteresovanie všetkých strán

#### ANALYTICKÁ ČASŤ

##### ANALÝZA ÚZEMIA MESTA NÁMESTOVO

Analýza problémov

Audit zdrojov

Analýza príležitostí

Zber nápadov

#### SWOT ANALÝZA

#### KONCEPČNÁ ČASŤ

Vytýčenie strategických cieľov, priorít, opatrení

Rozvojové programy

#### REALIZAČNÁ ČASŤ

Akčný plán / príprava projektov



## SPÄTNÁ VÄZBA – MONITORING - KONTROLA

### 1.1 VÍZIA

**Vízia mesta Námestovo** je výsledkom spoločnej komunikácie zástupcov mesta, poslancov, ako aj vyhodnotenia dotazníkového prieskumu u obyvateľov mesta.

Na základe potrieb zúčastnených strán sa naformulovala vízia mesta Námestovo pre budúce obdobie.

**Námestovo je progresívne, moderné, ekonomické, sociálne a kultúrne rozvíjajúce sa mesto, ktoré sa prioritne zameriava na maximálne uspokojenie potrieb svojich obyvateľov. Je mestom s dostatkom pracovných príležitostí, s kvalitnými službami a prosperujúcimi podnikmi. Mesto zabezpečuje podmienky pre harmonický život všetkých svojich obyvateľov. Námestovo prezentuje svoje zvyklosti a tradície, čím napomáha rozvoju cestovného ruchu v meste.**



## 2 Charakteristika mesta

### 2.1 Samospráva

#### *Orgány mesta*

Základnými orgánmi mesta Námestovo sú:

- mestské zastupiteľstvo
- primátor mesta

#### **Mestské zastupiteľstvo**

Mestské zastupiteľstvo (ďalej len „MsZ“) je zastupiteľský zbor mesta Námestovo, zložený z poslancov zvolených v priamych voľbách obyvateľmi mesta Námestovo. MsZ mesta Námestovo má 13 poslancov. Funkčné obdobie poslancov končí zložením sľubu poslancov novozvoleného mestského zastupiteľstva.

#### **Primátor**

Primátor je predstaveným mesta a najvyšším výkonným orgánom mesta, ktorého volia obyvatelia mesta v priamych voľbách. Primátor je štatutárnym orgánom mesta v majetkoprávných vzťahoch mesta a pracovnoprávných vzťahoch pracovníkov mesta, v administratívnych vzťahoch je správnym orgánom (§ 13 ods.3 zák.).

#### **Komisie mestského zastupiteľstva**

Mestské zastupiteľstvo zriaďuje tieto stále komisie:

- komisia sociálna, bytová a zdravotná
- komisia pre mládež, vzdelávanie a kultúru
- komisia pre telovýchovu a šport
- komisia pre podnikanie, cestovný ruch, regionálny rozvoj a služby
- komisia pre verejný poriadok, dopravu a technickú činnosť v meste
- komisia pre rozpočet a financie
- komisia pôdohospodárska
- komisia výstavby a ochrany životného prostredia
- komisia pre legislatívu, samosprávu, kontrolu a dražbu



Mestské zastupiteľstvo môže podľa potreby zriadiť ďalšie stále alebo poradné komisie. Činnosť a pôsobnosť komisií upravuje Štatút komisií MsZ.

### **Služby pre obyvateľov**

Mestský úrad, ktorý zabezpečuje služby občanom prostredníctvom jednotlivých oddelení sídli na ulici C. Metoda.

Zoznam oddelení je nasledovný:

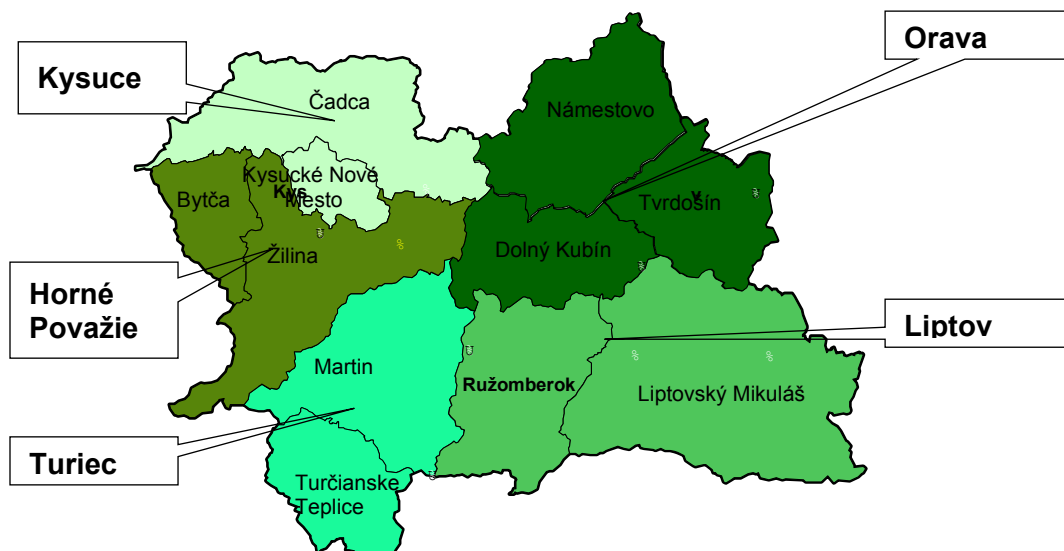
- právne oddelenie
- správne oddelenie, sociálne veci, mládež, šport
- finančné oddelenie
- oddelenie výstavby
- školský úrad

Jednotlivé oddelenia Mestského úradu Námestovo zobrazuje Organizačná štruktúra, ktorá je zobrazená v Prílohe č. 1.



## 2.2 Geografická charakteristika

Mesto Námestovo so svojim katastrálnym územím spadá pod územie **Žilinského samosprávneho kraja**, ktorý so svojou rozlohou 6 788 km<sup>2</sup> je tretím najväčším krajom Slovenskej republiky a zaberá 13,9 % z rozlohy štátu.



Obr. č. 1 – Mapa Slovenska

Podľa územno - správneho usporiadania sa Žilinský kraj člení na 11 okresov. V kraji je 315 obcí, z toho 18 so štatútom mesta.

Tab. č. 1 Okresy s počtom obcí a podľa počtu obyvateľov

P.č.	Okres	Počet obcí	Počet obcí s počtom obyvateľov							
			Do 100	101-200	201-500	501-1000	1001-2000	2001-5000	5001 a viac	
1	Bytča	12	0	0	0	4	5	2	1	
2	Čadca	23	0	0	0	4	3	11	5	
3	Dolný Kubín	24	0	2	5	10	6	0	1	
4	Kysucké Nové Mesto	14	0	0	3	3	4	3	1	
5	Liptovský Mikuláš	56	4	7	21	10	10	2	2	
6	Martin	43	2	8	12	10	7	2	2	
7	<b>Námestovo</b>	<b>24</b>	<b>0</b>	<b>0</b>	<b>0</b>	<b>5</b>	<b>9</b>	<b>9</b>	<b>1</b>	
8	Ružomberok	25	0	1	6	6	7	4	1	
9	Turčianske Teplice	26	5	6	7	5	2	0	1	
10	Tvrdošín	15	0	0	0	5	6	2	2	
11	Žilina	53	0	0	13	15	13	10	2	
ŽSK spolu		315	11	24	67	77	72	45	19	
ŽSK spolu		315	179				136			

Z uvedenej tabuľky vyplýva, že v okrese Námestovo je 24 obcí, ktorých počet obyvateľov sa pohybuje v rozpätí nad 500 obyvateľov.

**Katastrálne územie Námestova** sa nachádza na severozápade Slovenska. Jeho zemepisné súradnice sú 49° 24' zemepisnej šírky a 19° 29' zemepisnej dĺžky. Rozloha



mesta je podľa geodézie 4447 ha 38 á 51 m<sup>2</sup>. Kataster sa podľa správneho členenia skladá z troch častí:

**1) Námestovo** s rozlohou 2375 ha 72 á 60 m<sup>2</sup>,

**2) Slanica** s rozlohou 1205 ha 17 á 41 m<sup>2</sup> a

**3) námestovské Pilsko** s rozlohou 866 ha 48 á 50 m<sup>2</sup>.

Katastrálne územie Námestova hraničí s katastrálnymi územiami Trstenej, Bobrova, Zubrohlavy, Klina, Oravského Veselého, Oravskej Jasenice, Ťapešova, Vavrečky, Štefanova, v časti námestovského Pilska s katastrami obcí Oravská Polhora, Sihelné, Oravské Veselé a Mutné. Námestovo a jeho katastrálne územie zasahuje do niekoľkých celkov: západnú a severozápadnú časť predstavuje Podbeskydská vrchovina, severnú a východnú časť Oravská kotlina, južnú časť Oravská Magura. Námestovské Pilsko spadá do Oravských Beskýd.



Región Horná Orava je hornaté územie na severozápade Slovenskej republiky v pohorí Západné Karpaty. Má rozlohu 239 km<sup>2</sup>. 60% územia sa nachádza v nadmorskej výške viac ako 620 m n.m.. Najnižšie položené miesto je na hladine Oravskej priehrady (600 m n.m.), najvyšší vrch Babia hora (1725 m n.m.). Počet obcí v regióne je 63 a z toho štyri majú štatút mesta – Námestovo, Dolný Kubín,

Tvrdošín a Trstená.

Obr. č. 2 – Región Horná Orava

Prirodzenými celkami regiónu z hľadiska geografie, historického vývoja a miestnych zvyklostí sú: *Horná Orava* (okolie mesta Tvrdošín), *Dolná Orava* (okolie mesta Dolný Kubín) a *Biela Orava* (okolie mesta Námestovo). Zo severu a z východu Oravu ohraničuje štátna hranica, na juhovýchode hrebeň Západných Tatier a juhu hrebeň Chočských vrchov. Juhozápadnú hranicu Oravy tvorí najsevernejší výbežok Veľkej Fatry, západná hranica vedie cez Veľký a Malý Rozsutec v Malej Fatre, pokračuje cez Púpový vrch v Kysuckej vrchovine a končí sa na styku Kysuckých a Oravských Beskýd na slovensko-poľskej štátnej hranici.



Nasledujúca tabuľka uvádza vybrané úhrnné pozemky okresu Námestovo.

Tab. č. 2 – Úhrnné hodnoty druhov pozemkov v okrese Námestovo (v ha)

Okres	Celková výmera	PPF	Lesné pozemky	Vodné plochy	Zastavané plochy	Ostatné plochy
Námestovo	69 057	30 950	32 904	1 540	2 061	1603

Zdroj: ÚGKK SR  
Stav k 31.12.1998

**Z hľadiska verejnej správy** je mesto súčasťou vyššieho územného celku Žilinského samosprávneho kraja. Patrí do okresu Námestovo. Tvorí spoločne celok NUTS I – Slovenská republika, v rámci územných jednotiek NUTS II – Stredné Slovensko – Žilinský kraj, NUTS III – VÚC Žilina, NUTS IV – okres Námestovo a NUTS V – mesto Námestovo. Ide o klasifikáciu, ktorá je zavedená Štatistickým úradom Európskej komisie (Eurostat) v spolupráci s národnými inštitútmi pre štatistiku, v prípade Slovenska Štatistickým úradom Slovenskej republiky.

Rozhodnutie ministra výstavby a regionálneho rozvoja SR č. 3/2007 zo 6. júna 2007, ktorým sa stanovuje Zoznam pólov rastu pre Národný strategický referenčný rámec na roky 2007 – 2013 zaraďuje mesto Námestovo do **inovačného pólu rastu**.

## 2.3 Historický vývoj

Súvislejšie osídľovanie severnej časti Oravy začalo od polovice 16. storočia. Noví majitelia hradu Turzovci začali husto kolonizovať Oravu a zakladať dediny, medzi nimi aj Námestovo. Námestovo bolo zriadené na základe valaského práva. Začiatkom 17. storočia, kedy bola založená farnosť v Námestove, sa mesto stalo nielen kultovým strediskom pre okolité obce, ale začalo sa formovať aj ako významné hospodárske centrum tejto časti Oravy. Výhodná poloha bola rozhodujúcim faktorom hospodárskeho vývoja i v nasledujúcom období, kedy sa Námestovo jednoznačne formovalo ako trhové stredisko. V roku **1776** Mária Terézia vydala Námestovu **mestské trhové privilégia**, čím povýšila obec Námestovo na mestečko. Na základe rozhodnutia uhorskej rady z roku 1777 sa Námestovo stalo sídlom okresu.

Od začiatku osídľovania až do 50-tych rokov 20. storočia sa ľudia živili predovšetkým chovom dobytky, lovom, poľnohospodárstvom, z remesiel sa uplatňovalo garbiarstvo, kožušníctvo,





pltníctvo, remenárstvo a drevárske remeslá.

Obr. č. 4

– Historická časť Námestova

Obdobie po II. svetovej vojne bolo poznamenané rozvojom priemyslu a budovaním priemyselných podnikov. V roku 1955 bol zriadený **Okresný priemyselný kombinát**, z ktorého sa postupom času vytvorili ZŤS Námestovo, v roku 1959 **Okresný stavebný podnik** pre poľnohospodársku a miestnu výstavbu, v roku 1962 bola dokončená a spustená do prevádzky Makyta, v roku 1972 vznikol spoločný poľnohospodársky podnik AGROSTAV, ktorého hlavnou činnosťou bola poľnohospodárska investičná výstavba, rekultivácie a bytová výstavba pre členské organizácie a od roku 1973 začal pracovať závod TESLA Námestovo.

S rozvojom priemyslu nastupuje v meste aj **bytová výstavba**, ktorá zaznamenáva najväčší rozmach v 70. a 80. rokoch, kedy bolo postavených asi 785 bytov.



Obr. č. 4 – Historická časť Námestova

### Vznik a rozvoj školstva

v Námestove súvisel s hospodárskym a spoločenským rozvojom mesta, náboženskou situáciou a počtom obyvateľov. Prvá škola vznikla po zriadení farnosti v meste začiatkom 17. storočia. Po roku 1918 zaznamenalo rozvoj školstvo po

kvalitatívnej a kvantitatívnej stránke.

Existovala štátna ľudová škola, v roku 1919 vznikla štátna meštianska škola a v roku 1924 bola zriadená štátna ľudová hospodárska škola. Všetky však súperili s nedostatkom priestorov. Preto sa v roku 1935 začalo s výstavbou novej budovy pre meštiansku aj ľudovú školu. Školu navštevovali nielen žiaci z Námestova, ale aj z okolitých dedín.

Najnovšia etapa vývoja školstva v Námestove sa začala v roku 1948, kedy dochádza k vytvoreniu materských škôl, k zjednoteniu ľudovej a meštianskej školy a k budovaniu stredného školstva. Vznik týchto škôl bol podmienený tým, že Námestovo sa formovalo ako politicko - správne, hospodárske a kultúrne centrum Hornej Oravy.

Obr. č. 5 –

Historická časť Námestova





Po roku 1974 bol rozvoj a budovanie školstva podmienený prudkým demografickým vývojom v meste, kde v školskom roku 1951/52 navštevovalo školu 718 žiakov. V školskom roku 1990/91 to bolo už 1 398 žiakov. Od druhej polovice päťdesiatych rokov 20. storočia dochádzalo aj k rozvoju stredného školstva. V roku 1954 bolo založené **Gymnázium A. Bernoláka**, v roku 1962 **Stredné odborné učilište** zväzu spotrebných družstiev, v roku 1964 **Stredné odborné učilište odevné**, v roku 1965 **Stredné odborné učilište strojárske** a v roku 1960 **Poľnohospodárske odborné učilište**, ktoré bolo zrušené v roku 1967.

Po roku 1918 Námestovo zbohatlo aj kultúrne. Obyvatelia založili pobočku **Matice slovenskej**. Hrávali divadelné hry, zúčastňovali sa kultúrnych vystúpení, organizovali



výstavy. Založením **športového klubu** sa v Námestove začala aj konkrétna história futbalu a futbalisti dosahovali významné úspechy. Námestovo malo v tom období najkvalitnejšie ihrisko na Orave. Z ostatných kultúrno - vzdelávacích spolkov pôsobili v Námestove **Zväz národného oslobodenia**

Obr. č. 6 - Historická časť Námestova  
a **Bernolákov samovzdelávací krúžok**.

## 2.4 Heraldika

Symbolmi mesta Námestovo sú **znak**, **zástava** a **pečať** mesta. Mesto používa uvedené symboly pri výkone svojich samosprávnych funkcií.



**Znak mesta** Námestovo tvorí sv. Šimon a sv. Júda držiaci strieborný štít, na ktorom je vyobrazený čierny orol.



**Zástava a vlajka mesta** sa skladá z troch pozdĺžnych farebných pruhov rovnakej šírky – v poradí žltý, čierny a biely, pričom žltý pruh je vľavo, resp. hore. Zástrih na konci má hĺbku jednej tretiny celej dĺžky.





Pečať tvorí znak mesta Námestovo s hrubopisom "MESTO NÁMESTOVO".

### 3 Ekonomické a sociálne východiská

#### 3.1 Socio-ekonomická analýza

##### 3.1.1 Prírodné zdroje

###### Reliéf

Na území regiónu Horná Orava majú prevahu flyšové pohoria, veľmi zaujímavé a dôležité je tu bradlové pásmo, ktoré sa ako samostatná jednotka nevyčleňuje. Predstavuje pás skaliek (útesov), ktoré ostro kontrastujú s hladko modelovaným reliéfom svojho okolia. Do územia vstupuje bradlové pásmo úzkym pruhom pri Istebnom (Žiar 890 m), pokračuje severovýchodným smerom v pomerne širokom páse pozdĺž rieky Oravy (Trniny 793 m pri Dolnom Kubíne, Skalica 861 m a Kýčera 790 m pri Oravskom Podzámku, Vrátna 784 m pri Sedliackej Dubovej, Ostrý vrch 808 m pri Dlhej nad Oravou, Bielska skala 850 m pri Podbieli, Ostražica 768 m nad Nižnou, vápencové skalky nad Tvrdošínom, Hálecková 860 m pri Trstenej) a za Trstenou sa ponára pod neogéne sedimenty Oravskej kotliny.

Veľkú časť územia zaberajú flyšové pohoria, tzv. magurského flyšu (napr. Oravská Magura, Oravské Beskydy a pod.). Flyšové pohoria na vnútornej strane bradlového pásma (Skorušinské vrchy) vybudovali centrálnokarpatský flyš, ktorý je jednotvárnejší, pretože bol vrásnením len veľmi slabo zasiahnutý. Rôzna odolnosť flyšových hornín sa odrazila aj v tvaroch zemského povrchu, ktorý budujú.

Tab. č. 3 – Prehľad chránených území Regiónu Horná Orava

<b>Národné parky (2)</b>	Veľká Fatra, TANAP
<b>Chránené krajinné oblasti (1)</b>	Horná Orava (NO)
<b>Chránené areály (7)</b>	Bratkovčik (TS), Gäcel' (DK), Hviezdoslavova aleja (NO), Oravská priehrada (TS,NO), Ostrá a Tupá skala (DK), Rieka Orava (TS,DK), Vtáčí ostrov (NO)
<b>Národné prírodné rezervácie (16)</b>	Babia hora (NO), Bielska skala (TS), Choč (DK), Jelešná (TS), Juráňova dolina (TS), Klinské rašelinisko (NO), Kotlový žľab (TS), Minčol (DK, NO), Osobitá (TS), Pilsko (NO), Roháčske plesá (TS), Sivý vrch (TS), Sokolec (DK), Sosnina (TS), Spálený grúnik (NO), Šíp (DK)
<b>Prírodné rezervácie (12)</b>	Beňadovské rašelinisko (NO), Javorinka (DK), Kozinská (DK), Kunovo (DK), Mačie diery (TS), Medzi bormi (TS), Mutňanská Píla (NO), Paráč (DK, NO), Rudné (TS), Ťaskovka (NO), Tisovnica (NO), Úplazíky (TS)
<b>Prírodné pamiatky (3)</b>	Bôriková mláka (DK), Kráľovniansky meander (DK), Slanický ostrov (NO)
<b>Národné prírodné pamiatky (2)</b>	Brestovská jaskyňa (DK), Oravské hradné bralo (DK)



Zdroj: Analýza a koncepcia rozvoja CR v ŽSK

Námestovo leží na brehu *vodnej nádrže Orava* a väčšie toky na jeho územie zasahujú len okrajovo pri ústí do priehrady.

- Najväčším tokom je *Biela Orava*, ktorá sa v ústí rozvetvuje do niekoľkých kratších ramien. Jej priemerný prietok pri ústí je menej ako 10 m<sup>3</sup>/s. Pri povodniach stúpne aj na viac ako 500 m<sup>3</sup>/s.
- Pri Zubrohlave okrajovo do chotára Námestova zasahuje aj *Polhoranka*.
- Intravilánom mesta preteká potok *Klinec* a severovýchodne od mesta tečie Michalovka.

Zdrojom vodnosti povrchových tokov sú zrážky a sneh. Najviac vody nimi preteká na jar, v marci - apríli, ako dôsledok topenia snehu. Najmenej vody majú koncom leta a na jeseň, čo spôsobuje nízky úhrn zrážok, resp. i v zime, pretože zrážky tu padajú už vo forme snehu a na odtoku sa podieľajú až v jarných mesiacoch.

Hydrografické pomery Oravy významnou mierou ovplyvnilo aj vybudovanie **vodnej nádrže Orava** a vyrovnávacej vodnej nádrže pri Tvrdošíne. Vodná nádrž Orava zaberá značnú časť Oravskej kotliny. Má nepravidelný tvar s dvoma výbežkami; kratší siaha k Námestovu a dlhší na severovýchod do Poľska. Vznikla na území bývalých šiestich obcí (Ľavkov, Osada, Slanica, Hámre, Ústie nad Oravou a časť Námestova). Uprostred jazera sa nachádzajú dva ostrovy, ktoré pôvodne predstavovali menšie návršia nad obcou Slanica. Po napustení nádrže vyčnievajú ako najvyššie body nad vodnou hladinou. Vodná nádrž Orava má rozlohu 35 km<sup>2</sup> a objem 350 mil. m<sup>3</sup> vody.



Obr. č. 7 – Pamätný kameň



#### Oravská priehrada

Vodná nádrž Orava poskytuje vhodný biotop pre ryby, ale i pre vtáctvo. Medzi vtákmi sa nachádzajú i mnohé vzácne sťahovavé druhy. Významnú živočíšnu zložku predstavujú druhy bezstavovcov. Rašelinové a močaristé plochy sú vhodným biotopom aj pre viaceré vzácne a ojedinelé sa vyskytujúce druhy plazov a obojživelníkov.



## Obr. č. 8 – Oravská priehrada

V okrese Námestovo sa nachádza 23 minerálnych prameňov. Minerálne pramene sú prírodné vody, ktoré sa líšia od obyčajných vôd teplotou, chemickým zložením, obsahom voľných plynov, rádioaktivitou a najčastejšie biochemickým pôsobením na ľudský organizmus. Nasledujúca tabuľka prezentuje zoznam minerálnych vôd nachádzajúcich sa na území okresu Námestovo.

Tab. č. 4 - Zoznam minerálnych prameňov okresu Námestovo

Lokalita	Typ minerálneho prameňa
Hruštín DK - 5	VAJCOVKA
Mutné DK - 10	VAJCOVKA PRED HÁJOVNŔOU
Mutné DK - 11	VAJCOVKA POD LESOM
Oravská Polhora DK - 12	STUDNA S – 1
Oravská Polhora DK - 13	STUDNA S – 2
Oravská Polhora DK - 14	STUDNA S – 3
Oravská Polhora DK - 15	STUDNA S – 4
Oravská Polhora DK - 16	ARTA ( STUDNA S - 5 )
Oravská Polhora DK - 17	PRAMEŇ S - 6
Oravská Polhora DK - 18	STUDNA P - 6
Oravská Polhora DK - 19	STUDNA P - 12 ( VÁCLAV )
Oravská Polhora DK - 20	VAJCOVKA ZA HVIEZDOSLAVOVOU HORÁRŔOU
Oravská Polhora DK - 21	VAJCOVKA POD BABIOU GOROU
Rabčice DK - 24	VAJCOVKA
Sihelné DK - 25	SLANÝ PRAMEŇ
Sihelné DK - 26	VAJCOVÝ PRAMEŇ
Ťapešovo DK - 27	VAJCOVKA NA ĽAVOM BREHU POTOKA
Ťapešovo DK - 28	VAJCOVKA NA PRAVOM BREHU POTOKA
Vasíľov DK - 30	VAJCOVKA
Oravská Polhora DK - 35	VRT B - 3
Oravská Polhora DK - 36	VRT B - 1
Oravská Polhora DK - 38	VRT FPJ - 1
Sihelné DK - 42	VAJCOVKA POD PILSKOM

Zdroj: SAZP

**Podnebie**

Dolina Oravy je mierne teplá a vlhká. Oravská Magura a Oravské Beskydy sú mierne chladné a vlhké. Najvyššie horstvá sú v chladnej až studenej a veľmi vlhkej oblasti. Priemerný ročný úhrn zrážok je v doline Oravy 800 – 1000 mm, v stredohorí do 1600 mm, Roháče do 2000 mm. V Oravskej doline je najviac zrážok v júni, horstvá vykazujú najviac zrážok v júli. V doline Oravy prevládajú vetry pozdĺž jej smerovania, v horách zväčša v smere severozápad až sever. Najmenej zrážok je v Oravskej kotline, postupne rastú v pohoriach, najviac zrážok je na Roháčoch.

Sneh v Oravských dolinách sa vyskytuje v polovici novembra, v stredohorí koncom októbra, v Roháčoch od polovice októbra až začiatku októbra. V dolinách sneh mizne



koncom marca, v stredohorí od polovice apríla až do začiatku mája, v Roháčoch až koncom mája.

### **Rastlinstvo a živočíšstvo**

V regióne Orava je štátna správa zastúpená Okresnými úradmi v Námestove, Dolnom Kubíne a Tvrdošíne.

V lesnom spoločenstve má prevahu smrek, zväčša ako monokultúra. Jedľa biela, vytvárajúca zväčša porasty s bukom a smrekom, je o niečo hojnejšie zastúpená len v oblasti Oravskej Magury. Na celom území je rozšírená borievka obyčajná. V nižších polohách majú prevahu listnaté lesy. Prevláda tu buk, jelša lepkavá, breza bradavičnatá a lieska obyčajná. Teplomilné druhy sa uplatňujú iba vo veľmi malom množstve. Vo vlhkých hájoch a krovinách kvitne hlavne kyslička obyčajná a durman obyčajný. Vo vyšších polohách sú v podraсте zastúpené rôzne druhy papradí a plavúňov, čučoriedka obyčajná, vres obyčajný, brusnica pravá. Z krovin v pásme lesa prevláda jarabina vtáčia a ostružina malina. V podmáčanom smrekovom lese v podraسته sú hojne zastúpené machy, nezábudka močiarna. V pásme kosodreviny dominuje kosodrevina.

Stupeň lesa je pomerne bohatý na rôzne živočíšne druhy. Typickými druhmi sú lesná, poľovná zver, sýkorky, ďatle, drozdy, pinky, hýľ obyčajný, stehlík čížavý, králik zlatohlavý, tetov obyčajný, jariabok hôrny, hlucháň obyčajný. Za potravou do vegetačného stupňa zachádza z cicavcov i medveď hnedý, líška obyčajná, hranostaj obyčajný, lasica obyčajná.

V podhorskom stupni sa vyskytujú druhy vtáctva, ktoré tu hniezdia /škvránok poľný, jarabica poľná/, ale aj druhy, ktoré tu nachádzajú potravu /dravce - jastrab obyčajný, myšiak hôrny, sokol - myšiar pustovka. Pri ľudských sídlach sa vyskytuje hlavne lastovička obyčajná, belorítka obyčajná, vrabec obyčajný, sýkorka veľká, hrdlička záhradná a z cicavcov kuna skalná, tchor tmavý.

### **3.1.2 Životné prostredie**

#### **Odpady**

Dôsledkom hospodárskej činnosti ľudskej spoločnosti je vznik odpadov. Nakoľko odpady väčšinou obsahujú látky škodlivé pre zdravie obyvateľstva a životné prostredie je potrebné s nimi hospodáriť vhodným spôsobom.

Nasledujúca tabuľka uvádza množstvá a typy odpadov, ktoré boli počas rokov 1996 až 2000 vyprodukované v okrese Námestovo.



Tab. č. 5 - Prehľad vzniku odpadov v okrese Námestovo (v tonách)

Odpady	1996	1997	1998	1999	2000
Ostatné	3 486	622	435	1 635	3 966
Zvláštne	93 343	105 023	77 439	92 081	83 362
Z toho komunálne	44 275	34 948	40 569	38 892	42 775
Nebezpečné	659	8 839	13 271	10 046	11 912
celkom	97 488	114 484	91 145	103 762	99 240

Zdroj - RISO

Nakladanie s odpadmi právne upravuje Zákon o odpadoch, ktorý ustanovuje práva a povinnosti pri nakladaní s odpadmi. Nasledujúca tabuľka uvádza percentuálny pomer nakladania s odpadmi v Námestove v rokoch 2000 a 2005.

Tab. č. 6 – Nakladanie s komunálnymi odpadmi

Roky	Rok 2000		Rok 2005	
Zhodnocovanie materiálne	10,9 %	4 681 t	14,7 %	6 553 t
Zhodnocovanie spaľovaním	0,01 %	6 t	1,0 %	450 t
Zneškodňovanie spaľovaním **	-	-	-	-
Zneškodňovanie skládkovaním*	81,6 %	13 548 t	80 %	13 500 t

Zdroj - RISO

\* po prepočte nakladania s odpadmi zo septikov a žúmp (iné nakladania)

\*\* na území okresu Námestovo sa nenachádza spaľovňa komunálneho odpadu.

Odpady zo septikov a žúmp z komunálneho hospodárstva tvorili v roku 2 000 asi 67,5 % z celkového množstva komunálnych odpadov, odpad zo zelene tvoril asi 1,05 %. Odpady zo septikov a žúmp boli zhodnocované asi na 15,3 %, odpady zo zelene z väčšej časti (55%) boli materiálovo zhodnotené skládkovaním bolo , zneškodnené 25 % odpadov zo zelene.

### Skládky odpadov

V súčasnosti na ukladanie prevažne komunálneho odpadu slúži *regionálna - skládka tuhého komunálneho odpadu (TKO) Zubrohlava*.

Tab. č. 7 – Regionálna skládka komunálneho odpadu TKO Zubrohlava



Kraj	Žilinský
Okres	Námestovo
Názov skládky odpadov	Skládka TKO Zubrohlava
Prevádzkovateľ skládky odpadov	Technické služby mesta Námestovo
Katastrálne územie	Slanica
Trieda skládky odpadov	Skládka odpadov na odpad, ktorý nie je nebezpečný
Predpokladaný termín začatia prevádzkovania skládky odpadov	Marec 1991
Predpokladaný termín skončenia prevádzkovania skládky odpadov	2015
Rozloha skládky odpadov a jej úložná plocha v m <sup>2</sup>	20 000
Celková kapacita skládky v m <sup>3</sup>	270 000
Množstvo uloženého odpadu za rok 2000 v m <sup>3</sup>	18 876,9
Voľná kapacita skládky odpadov v m <sup>3</sup>	136 000
Druhy odpadov	Ostatný odpad
Údaje o zvozovej oblasti	Všetky obce okresu s výnimkou obce Hruštín. Tá ukladá odpad na skládku Široká (okres Dolný Kubín)

Zdroj: POD okresu Námestovo

## Ovzdušie

Emisie znečisťujúcich látok zaznamenávajú od roku 1990 postupný pokles. Príčinou tohto trendu je pokles priemyselnej výroby a spotreby energie, environmentálnej legislatívy, nahrádzanie menej ušľachtilých palív (hnedé uhlie, vykurovací olej) zemným plynom, povinné používanie katalytických konvertorov pre osobné motorové vozidlá a tiež používanie bezolovnatého benzínu. Množstvo nameraných emisií v roku 1998 uvádza nasledujúca tabuľka.

Tab. č. 8 – Množstvo emisií v okrese Námestovo

Okres Námestovo	Emisie (t/rok)				Merné územné emisie (t/rok.km <sup>2</sup> )			
	Tuhé látky	Oxid siričitý	Oxid dusíka	Oxid uhoľnatý	Tuhé látky	Oxid siričitý	Oxid dusíka	Oxid uhoľnatý
	374	779	136	939	0,542	1,129	0,197	1,1361

Zdroj: SHMÚ Bratislava  
Stav k 31.12.1998

## Negatívne vplyvy dopravy na životné prostredie.

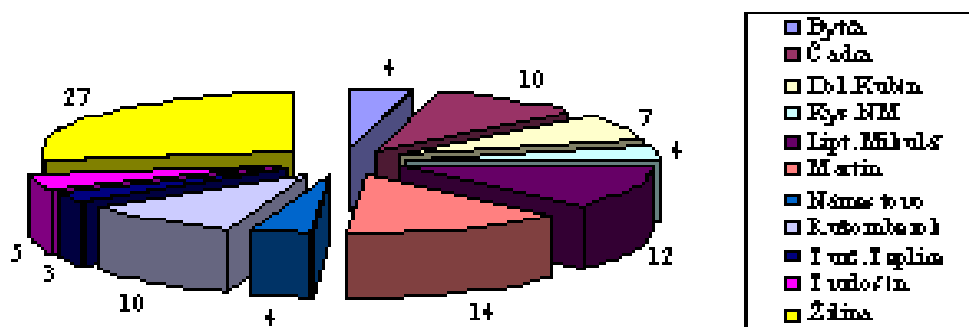
Súčasťou prepravného procesu sú javy negatívne pôsobiace na prírodné i sídelné prostredie. Ako priame vplyvy, bezprostredne pôsobiace na sídelné prostredie a ľudskú populáciu, taktiež na prírodné prostredie a faunu, možno označiť dopravnú nehodovosť.

**Dopravná nehodovosť** a predovšetkým jej následky v Žilinskom kraji v roku 1998 mali vzrastajúcu tendenciu. Na Slovensku bolo v roku 1998 zaevidovaných 57 452 dopravných



nehôd, pri ktorých zahynulo 818 osôb, čo v porovnaní s rokom 1997 znamená nárast o 3,66 %. Podobný trend mala v roku 1998 i dopravná nehodovosť v Žilinskom kraji.

Pri 7 012 dopravných nehodách bolo celkom usmrtených 125 osôb, 366 osôb bolo ťažko zranených a 1 307 osôb bolo ľahko zranených. Škody pri nehodách boli odhadnuté na 304 miliónov 339 tisíc Sk. Na poklese celkového počtu hlásených dopravných nehôd v porovnaní s rokom 1997 sa podieľa predovšetkým zmenená legislatíva nahlasovania dopravných nehôd. Nepriaznivo však vychádza porovnanie následkov dopravných nehôd.



Graf č. 1 - Podiely okresov na celkovom počte dopravných nehôd (%) a dopravná nehodovosť v Žilinskom kraji (rok 1998)

Zdroj: KR Policajného Zboru SR

Z uvedeného grafu vyplýva, že okres Námestovo so svojou nehodovosťou 4% nepatrí medzi okresy, ktoré sa najviac podieľajú na dopravnej nehodovosti v Žilinskom kraji.

### 3.1.3 Demografická situácia a ľudské zdroje

Demografický vývoj v Námestove ako na celom Slovensku, je výsledkom a zrkadlom rôznych faktorov. Niektoré parametre životných podmienok vplyvajú na vývoj demografie až matematicky presne (zamestnanie, byty, priemerná mzda a iné) a niektoré majú iba podporný vplyv, ale nie zanedbateľný (zdravotný a psychický stav populácie, vývoj spoločnosti, ekonomické aktivity v danom mieste ...).

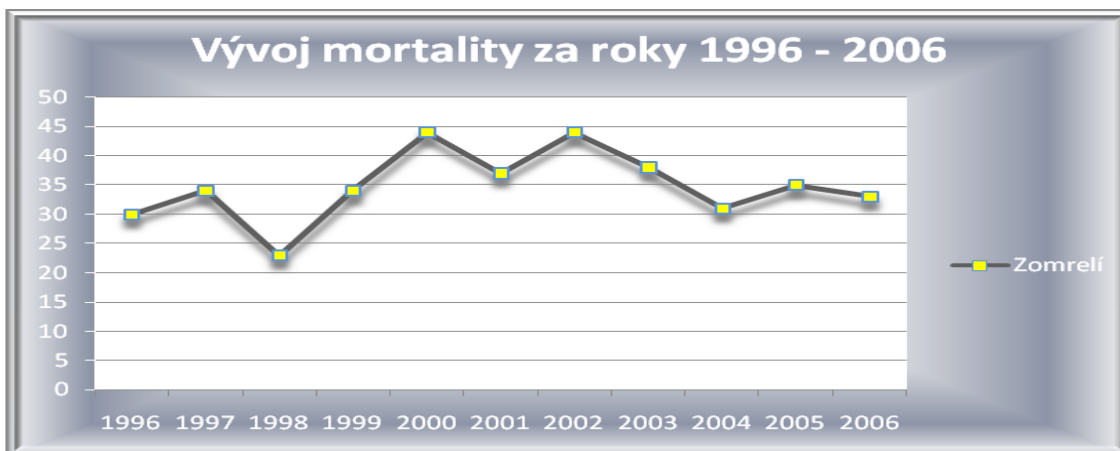
Keďže celkový počet obyvateľov je výslednicou priebehu jednotlivých demografických zložiek, treba sa zaoberať aj týmito zložkami.

Najťažšie ovplyvniteľnou zložkou je **vývoj počtu zomrelých** v jednotlivých rokoch. Má korene hlboko v minulosti a je ukazovateľom zdravotného stavu obyvateľov, ich



vekového zloženia, na túto zložku iba veľmi málo vplyvajú súčasné vplyvy napr. úroveň zdravotnej starostlivosti, kvalita životného prostredia atď.

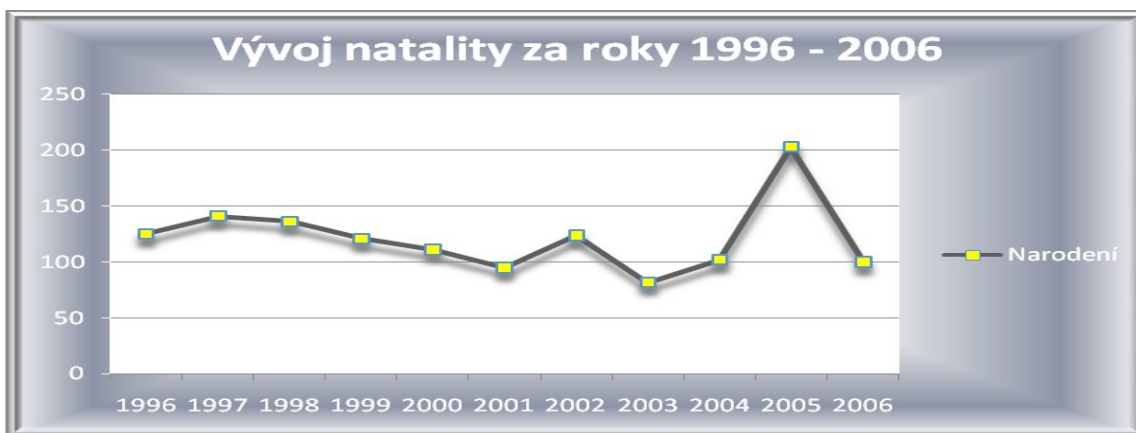
Nasledujúci graf znázorňuje vývoj počtu zomrelých počas rokov 1996 až 2006.



Graf č. 2 – Znázornenie vývoja počtu zomrelých obyvateľov v období od 1996 do 2006

Počet obyvateľov v rokoch 1960 stúpal, čo bolo výsledkom najväčšieho rozmachu Námestova spôsobeného otvorením závodu Makyta, Agrostavu, ZŽS a ZVT. V roku 1942 malo Námestovo 1804 obyvateľov a v roku 1960 to bolo 2010 obyvateľov.

Čiastočne čitateľná je aj zložka **vývoja narodených detí**, pretože deti sa rodia hlavne populácii v strednom veku (22 – 38 ročný obyvatelia) a v priaznivých spoločensko - ekonomických podmienkach.



Graf č. 3 – Znázornenie vývoja počtu narodených obyvateľov v období od 1996 do 2006

Keďže od roku 1960 bol ekonomický rozmach mesta výrazný, priaznivý vývoj narodených detí sa udržiaval a v 90. tých rokoch pokračoval aj vďaka ďalšej generácii obyvateľov.

**Trend rastu počtu obyvateľov** je na Orave značne vyšší ako na Slovensku, keď celkový prírastok na 1 000 obyvateľov v Slovenskej republike je 0,72 na Orave je to 5,52. Námestovo, ako aj námestovský okres, si v miere prirodzeného prírastku udržiava



prvenstvo nielen v rámci Slovenska, ale aj v rámci Oravy, kde v porovnaní s dolnokubínskym okresom pribudlo približne päťnásobne viac obyvateľov.



Graf č. 4 – Znárodnenie vývoja celkového počtu obyvateľov v období od 1996 do 2006

**Zamestnanosť** bola zabezpečená a plnilo sa aj hlavné kritérium – výstavba bytov. Podniková a družstevná bytová výstavba skončila v roku 1988, posledné obecné – nájomné byty sa postavili v roku 1990 (Štefánikova 209 – 48 bytov), v roku 1991 (Slnečná 165 – 48 bytov) a v roku 1992 (Slnečná 166 – 48 bytov). Ďalšie obecné nájomné byty boli po pauze odovzdané v roku 2000 na Komenského 509 (16 bytov) a v roku 2002 bolo na ulici Komenského odovzdaných ďalších 16 bytov.

Celkovú situáciu v ekonomickej aktivite obyvateľstva mesta dokresľuje i **vývoj nezamestnanosti**. Súčasný vývoj v evidencii nezamestnaných odzrkadľuje v počte nezamestnaných v meste kolísavý trend. V skupine nezamestnaných občanov predstavujú spravidla vyšší podiel ženy.

Tab. č. 9 - Vývoj nezamestnanosti za obdobie rokov 1999-2006

NÁMESTOVO MESTO								
Roky	31.12. 1999	31.12. 2000	31.12. 2001	31.12. 2002	31.12. 2003	31.12. 2004	31.12. 2005	31.12. 2006
počet UoZ	641	549	511	412	317	297	247	210
z toho ženy	300	248	244	160	143	199	149	128
NÁMESTOVO OKRES								
Roky	31.12. 1999	31.12. 2000	31.12. 2001	31.12. 2002	31.12. 2003	31.12. 2004	31.12. 2005	31.12. 2006
počet UoZ	5858	5461	4978	4183	3285	2720	2417	1849
z toho ženy	2485	2416	2152	1623	1245	1466	1390	1091
evidovaná miera nezamestnanosti v %	22,25	20,95	19,02	14,64	12,22	10,41	9,76	7,72

Zdroj: MsÚ Námestovo

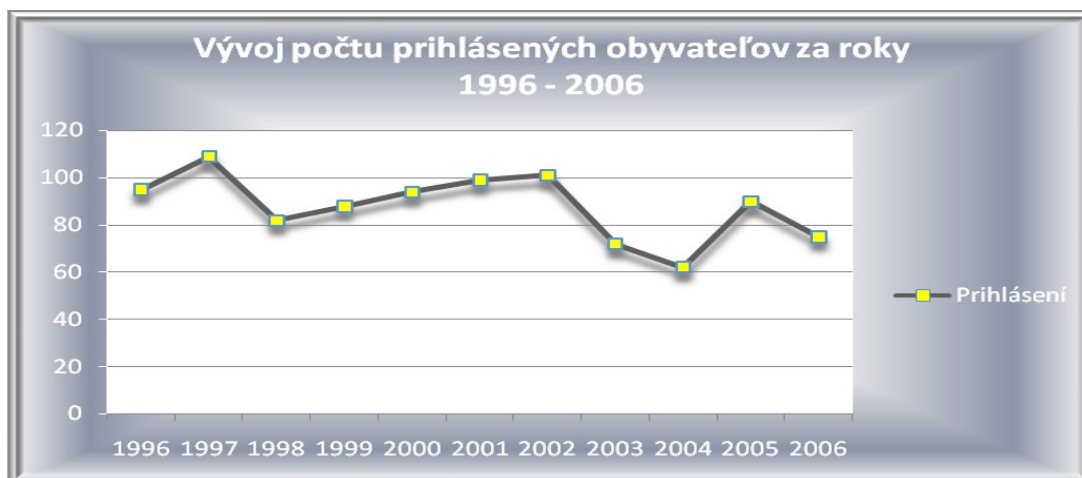
Z uvedenej tabuľky vyplýva, že miera nezamestnanosti v okrese Námestovo sa vyvíja pozitívnym smerom. Keď v roku 1999 hodnoty okolo 22 %, v roku 2006 to bolo už len 7,7 %.



## Migrácia obyvateľstva

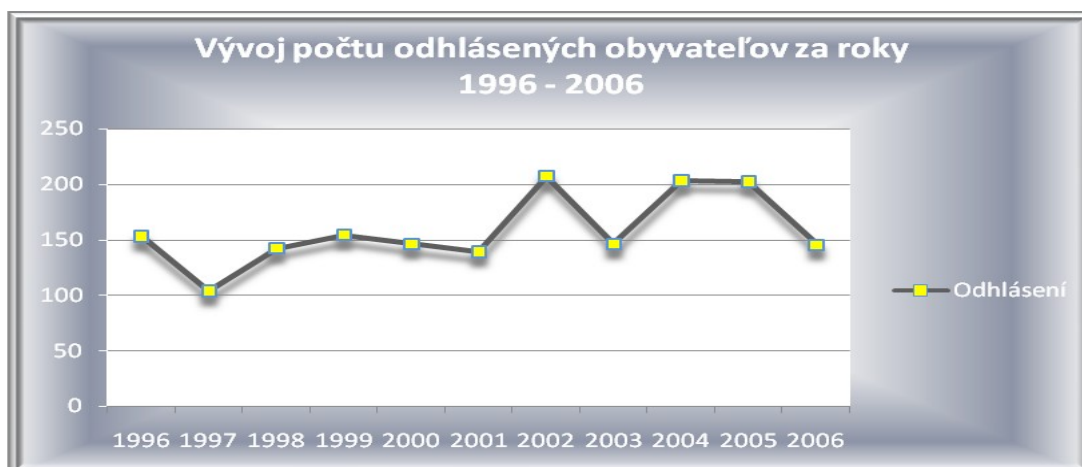
Najväznejšími zložkami migračného vývoja je vývoj prihlásených a odhlásených obyvateľov (migrácia). Saldo týchto zložiek totiž spôsobuje príliv alebo odliv populácie na základe voľby obyvateľa, ktorá zahŕňa všetky kritériá, podmienky, možnosti, vlastnosti a vývojové tendencie celkových životných podmienok v meste.

Námestovo má prakticky od roku 1995 tento rozdiel trvale záporný aj napriek postačujúcim pracovným príležitostiam, ktoré poskytuje 359 podnikateľských subjektov v meste. Nasledujúci graf znázorňuje vývoj počtu prihlásených obyvateľov počas obdobia 1996 až 2006.



Graf č. 5 – Znázornenie vývoja počtu prihlásených obyvateľov v období od 1996 do 2006

Ďalší graf prezentuje vývoj odhlásených obyvateľov v období rokov 1996 až 2006



Graf č. 6 – Znázornenie vývoja počtu odhlásených obyvateľov v období od 1996 do 2006

Nasledujúca tabuľka zachytáva **zloženie obyvateľstva podľa veku, stupňa ekonomickej aktivity a podľa pohlavia.**

Tab. č. 10 - Zloženie obyvateľov podľa veku, ekonomicky aktívne osoby

Vek	Muži		Ženy		Spolu	
	počet	%	počet	%	počet	%



<b>Predproduktívny (0 – 14)</b>	886	51,8	823	48,2	1 709	100
<b>Produktívny (15 – 59)</b>	2 770	49,9	2 782	50,1	5 552	100
<b>Poproduktívny (60 a viac)</b>	269	40,9	389	59,1	658	100
<b>Ekonomicky aktívne osoby</b>	2 333	49,5	2 374	50,5	4 707	100

Zdroj: MsÚ Námestovo  
Stav k 31.10.2007

V meste je možné sledovať vyrovnaný stav obyvateľov – žien a mužov.

Podľa výsledkov sčítania obyvateľov, domov a bytov z roku 2005 je **národnostné zloženie** trvale žijúcich obyvateľov v meste Námestovo nasledovné:

Tab. č. 11 – Národnostné zloženie obyvateľstva

<b>Ukazovateľ</b>	<b>počet</b>
<b>Obyvateľstvo spolu</b>	<b>8 094</b>
Muži	4 028
ženy	4 066
<b>Bývajúce obyv. podľa národností</b>	
Slovenská	7 980
Česká	43
Moravská, Sliezka	1
Maďarská	4
Rómska	5
Poľská	12
Nemecká	1
Ostatné	48

Zdroj: Štatistický úrad SR  
Údaje k 31.12.2005

Národnosťou sa rozumie príslušnosť osoby k národu, národnostnej menšine alebo etnickej menšine. Pre určenie národnosti nie je rozhodujúca materinská reč, ani reč, ktorú občan prevažne používa alebo lepšie ovláda, ale jeho vlastné rozhodnutie o príslušnosti k národu, národnostnej menšine alebo etnickej menšine. **Národnostné menšiny** sú zastúpené v meste Námestovo iba nepatrne a to českou, poľskou a rómskou menšinou.

Z hľadiska **náboženskej štruktúry** obyvateľstva prevláda v meste rímskokatolícke vierovyznanie. Ostatní obyvatelia uviedli, že sú veriacimi Evanjelickej cirkvi, Gréckokatolíckej cirkvi, Jehovovi svedkovia, bez náboženského vyznania, prípadne vierovyznanie nebolo zistené.

Tab. č. 12 – Zloženie obyvateľstva podľa náboženského vyznania

<b>Náboženské vyznanie</b>	<b>počet</b>
Rímskokatolícke	7 494
Evanjelická cirkev augsburského vyznania	67
Gréckokatolícke	17
Náboženská spoločnosť Jehovovi svedkovia	12
Bez vyznania	403
Nezistené	142



Zdroj: Štatistický úrad SR  
Údaje k 31.12.2001

### 3.1.4 *Ekonomika*

Po roku 1989 kedy na Slovensku dochádza k zmene systému, dochádza tiež k sociálno - spoločenským zmenám v štáte. Postupne sa začína vytrácať štátne vlastníctvo podnikov a všetky závody, obchody a veľké štátne spoločnosti prechádzajú v priebehu rokov do vlastníctva súkromného sektora. Inak tomu nebolo v Námestove ani v jeho blízkom okolí. Štátne podniky začali zanikať, čo so sebou prinieslo aj zvýšenie nezamestnanosti. Trh ešte nebol pripravený na tieto zmeny a preto v nasledujúcom čase dochádza k znižovaniu sociálneho postavenia občanov. Až koncom 90. rokov sa začína situácia stabilizovať a hlavne príchod zahraničného investora posilňuje zamestnanosť v meste. Z kľúčových priemyselných podnikov, ktoré poskytujú zamestnanie pre väčšinu obyvateľov mesta treba spomenúť **firmu PUNCH**, ktorá svoju výrobu zameriava na elektrotechnický priemysel. Do súčasnosti má vystavané dve výrobné haly a do budúcnosti sa počíta s výstavbou ďalších dvoch hál. K ďalším významným podnikom patrí **ZŤS Námestovo** zamerané na strojársku výrobu a **závod Makyta** zameraný na šitie odevov.

Keďže priemysel je kľúčovým zamestnávateľom občanov Hornej Oravy, je veľmi dôležité vytvoriť podmienky pre príchod ďalších investorov. Samotný Doplnok Územného plánu (ďalej len „ÚP“) rieši dostatočné množstvo plôch pre rozvoj priemyslu. Jedným z problémov je majetkovo - právne vysporiadanie pozemkov vo vyčlenenej priemyselnej zóne.

S rastom počtu obyvateľov bolo nutné nielen udržať existujúce služby, ale bolo treba vytvoriť aj podmienky pre nové služby. Takto sa postupom času vytvorila celá škála sietí obchodov, malých opravovní, bankových a poisťovacích služieb, reštauračných, ubytovacích a tiež zdravotníckych služieb.

V súčasnosti je v Námestove vedených 359 väčších či menších prevádzok v oblasti priemyslu a služieb.

Tab. č. 13 – Zoznam inštitúcií v Námestove

Typ	Počet
Potraviny	14
Zmiešaný tovar	4
Nepotravinový tovar	52
Čerpacia stanica pohonných hmôt	2
Predajňa motorových vozidiel	2
Obchodný dom	3
Pohostinstvo	10



Banka	5
Poist'ovňa	4

Zdroj: MsÚ Námestovo

Na území mesta sa nachádza 14 predajní s potravinami, 4 so zmiešaným tovarom, 52 predajní s nepotravinárskym tovarom, 2 čerpace stanice pohonných hmôt, 2 predajne motorových vozidiel, 3 obchodné domy a nákupné strediska a 10 pohostinstiev. Zastúpenie tu má aj 5 bánk a 4 poisťovne, kaderníctvo, kozmetika, stávkové kancelárie, požičovne kazietských, fotoslužby a iné. V súčasnosti už možno povedať, že služby sú na uspokojivej úrovni a ak sa bude pokračovať v rozvoji služieb podľa Doplnku ÚP, dosiahne sa vysoká úroveň poskytovaných služieb pre všetkých občanov.

### 3.1.5 Cestovný ruch

Základom pre rozvoj **cestovného ruchu** v oblasti Námestova je okrem prítlačlivého prírodného prostredia predovšetkým **Oravská priehrada**. Vybudovaním priehrady narastá význam rozvoja ubytovacích, stravovacích a ďalších služieb cestovného ruchu. Tieto sa v minulosti sústreďovali okolo hlavnej dopravnej tepny. V priebehu času sa vybuďovalo niekoľko hotelov (Slanica, Goral, Hutník, Studnička), penziónov, kempingov, reštaurácií (Kotva, Salaš), zábavných podnikov (Dancing) a stánkov s rýchlym občerstvením. Okrem ubytovacích a stravovacích kapacít poskytuje okolie priehrady vyžitie aj pre náročných návštevníkov regiónu. Hlavne vodné športy a rekreácia pri vodách priehrady si získali obľubu u návštevníkov. Rovnako veľký záujem je prejavovaný aj v oblasti turizmu, kde okolie Námestova poskytuje veľmi dobré podmienky aj pre tých najnáročnejších rekreatantov. K službám, ktoré zabezpečuje Oravská priehrada patrí aj preprava ľudí loďou po vodách priehrady. Návštevníkom je tak umožnené navštíviť Slanický ostrov umenia, ako najviac navštevovanú pamiatku po zatopených obciach a zúčastniť sa vyhládokovej plavby po Oravskej priehrade. Nielen v lete, ale aj v zime je Námestovo atraktívnym centrom pre návštevníkov holdujúcich zimným športom a rekreáciám. V blízkom okolí je možné využívať bežkárske trate a lyžiarske strediská. V zimnom období je tiež obľúbená turistika.

Keďže väčšina rekreačných zariadení je umiestnená pozdĺž hlavnej dopravnej tepny a na námestovskom nábregí sú len dva hotely, jednou z priorit pri vypracovaní Doplnku územného plánu mesta bolo riešenie rekreačnej zóny na nábregí Oravskej priehrady. Vhodná poloha pozemkov orientovaná na južnú svetovú stranu poskytuje možnosti pre komplexné riešenie spomínaného územia na rekreačnú zónu. V súčasnej dobe je už započatá výstavba penziónov a reštaurácií v tesnej návaznosti na centrum mesta v blízkosti amfiteátra. Smerom popri štátnej ceste na Oravskú Polhoru by sa mali



v budúcnosti vybudovať doplnkové služby k penziónom, ako sú kúpaliská, klziská, športová hala, plaváreň a iné. Cieľom naplneného Doplnku územného plánu mesta má byť vytvorenie podmienok pre rozvoj cestovného ruchu v Námestove a jeho okolí a pre zabezpečenie takých služieb, aby sa rekreačná zóna na nábreží v Námestove stala atraktívnou pre všetky skupiny rekreantov a svojou polohou a poskytovanými službami priťahla veľké množstvo spokojných rekreantov. Okrem rekreačnej zóny na námestovskej strane priehrady Doplnok ÚP rieši aj ďalšie možnosti pre rozvoj turizmu a rekreácie v lokalitách Slanica a Vojenské. Toto riešenie je zamerané na zahustenie už jestvujúcej chatovej zástavby a na vybudovanie nových penziónov v lokalite Vojenské.

### 3.1.6 Hospodárenie a finančné vzťahy mesta

V súlade s § 9 zákona SNR č. 369/1990 Zb. o obecnom zriadení v platnom znení a § 4 č. 583/2004 Z. z. o rozpočtových pravidlách územnej samosprávy je **rozpočet mesta** základom finančného hospodárenia v príslušnom rozpočtovom roku, ktorým sa riadi financovanie úloh a funkcií mesta v príslušnom rozpočtovom roku.

Rozpočet musí zabezpečovať súlad príjmov a výdavkov, zodpovedné a zodpovedajúce nakladanie s verejnými prostriedkami. Stanovená štruktúra príjmov a výdavkov vytvára podmienky pre získavanie príjmov a používanie prostriedkov v súlade so zákonom.

Mestská samospráva môže ovplyvniť ekonomický rozvoj v meste viacerými spôsobmi:

- finančnými zdrojmi, ktorými disponuje v príjmovej časti rozpočtu,
- majetkom, ktorým disponuje a ktorý používa na zabezpečenie výkonu mestskej samosprávy,
- vytváraním podmienok pre rozvoj podnikania v meste pre podnikateľské subjekty budovaním technickej infraštruktúry, využívaním regulačných, ekonomických a iných nástrojov,
- koordinačnou činnosťou, ktorou môže usmerňovať a ovplyvňovať podnikateľské aktivity a aj ostatných podnikateľských subjektov v meste a v jeho okolí.

Mesto Námestovo v sledovanom období vykázalo pri hospodárení rovnomerný vývoj

Tab. č. 14 – Prehľad hospodárenia mesta Námestovo v období r. 2002 – r. 2006 (v tis. Sk)

Ukazovateľ / Roky	2002	2003	2004	2005	2006
Bežné príjmy	54.342	83.643	84.558	103.287	114.648
Kapitálové príjmy	24.512	16.349	11.904	4.971	1.386
Príjmy spolu	78.854	99.992	96.462	108.258	116.034



<b>% plnenia príjmov</b>	114,2	91,7	100,9	103,9	104,5
<b>Bežné výdavky</b>	37.897	49.020	45.471	50.430	49.871
<b>Kapitálové výdavky</b>	18.571	24.343	14.488	9.690	21.575
<b>Výdavky (kap.+bež.) spolu</b>	56.468	73.363	59.959	60.120	71.446
<b>Výdavky na školstvo</b>	11.521	28.292	36.022	39.453	42.177
<b>VÝDAVKY SPOLU</b>	67.989	106.655	95.981	99.573	113.623
<b>% plnenia výdavkov</b>	98,6	98,2	99,1	92,4	96,5
<b>Zisk/strata</b>	10.865	- 1.663	481	8.685	2.411

Zdroj: MsÚ Námestovo

Ako prezentuje tabuľka, v roku 2003 mesto hospodáril so záporným hospodárskym výsledkom, ale počas nasledujúcich troch rokov bol už hospodársky výsledok kladný. Hospodárenie mesta možno teda považovať za pozitívne s tendenciou trvalej stability zabezpečenia všetkých potrebných samosprávnych funkcií.

Mesto sústredilo finančné prostriedky najmä do oblastí: školstva, technických služieb a kultúry pričom najväčší podiel výdavkov sústredilo do technických služieb a najmenej do oblasti kultúr.

Nasledujúca tabuľka uvádza prehľad finančných alokácií pre jednotlivé odvetvia.

Tab. č. 15 – Prehľad hospodárenia mesta Námestovo v jednotlivých odvetviach v období r. 2004 – r. 2006 (v tis. Sk)

<b>Rok</b>	<b>Školy</b>	<b>Technické služby</b>	<b>Dom kultúry</b>
<b>2004</b>	36 022	11 245	1 900
<b>2005</b>	39 453	14 471	2 723
<b>2006</b>	42 177	14 081	3 136

Zdroj: MsÚ Námestovo

### **3.1.7 Občianska vybavenosť**

#### **3.1.7.1 Technická infraštruktúra**

##### **Doprava**

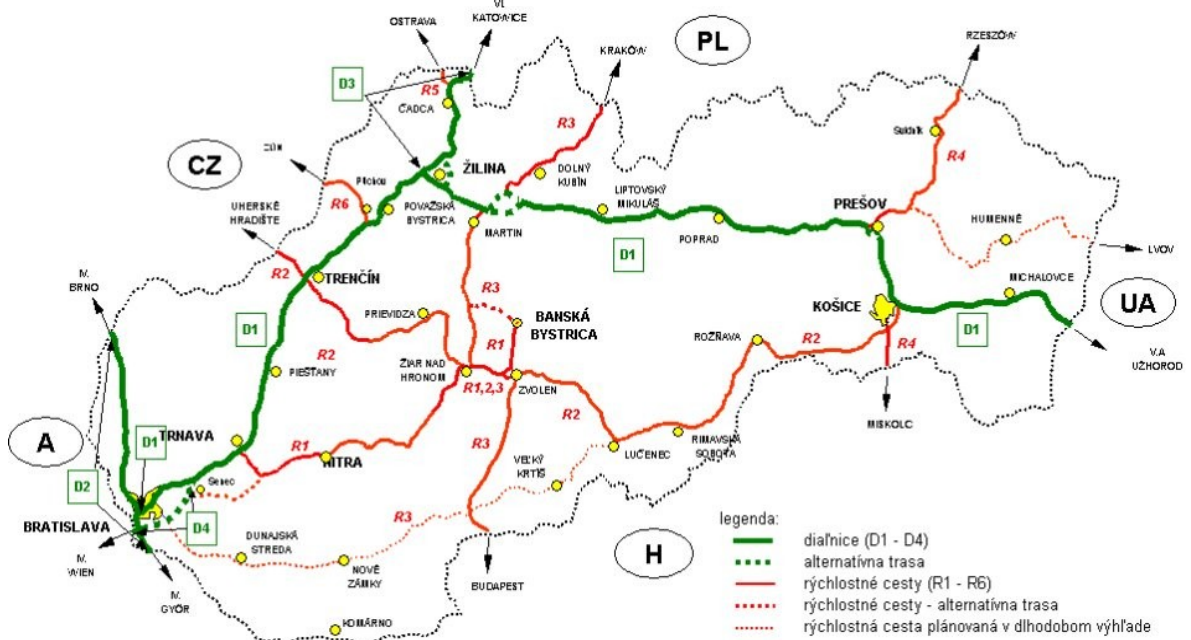
Námestovo a jeho okolie je pomerne dobre priemyselne vyspelý región, preto tu vzniká nutnosť vytvárať vyhovujúce prepravné kapacity.

Doprava v okrese je riešená výhradne ako cestná, nakoľko tu nie je vybudovaná železničná trať ani žiadne letisko. Ekonomické a hospodárske zmeny v posledných rokoch spôsobili nárast dopravnej intenzity ako v medzinárodnej tak v regionálnej cestnej doprave. Mestom prechádza štátna cesta I. triedy s významom spojenia Oravy s Poľskou republikou cez hraničný prechod v Oravskej Polhore. Pre jej veľký význam je dôležité udržať ju v dobrom technickom stave. Hlavne úsek cesty na území Námestova je značne poddimenzovaný, čo má za následok kritickú dopravnú situáciu hlavne v letných mesiacoch. Kolízne situácie nastávajú v mieste autobusového nástupišťa, kde pohyb peších osôb križuje štátnu cestu a križovatka pod kostolom už tiež nevyhovuje intenzite



dopravy. Spomínaný úsek rieši aj Doplnok ÚP a to tak, že časť cesty v úseku pri autobusovom nástupišti sa preloží smerom k priehrade, čím sa vylúči križovanie peších osôb s automobilovou dopravou. Jestvujúca križovatka pod kostolom bude prerobená na kruhovú, ktorá by vyhovovala intenzite dopravy s prepočtom do budúcnosti.

Obr. č. 9 – Diaľnice a rýchlostné cesty na Slovensku



Na území mesta sa nachádza 26 km miestnych komunikácií, ktoré sú v celej dĺžke so spevneným asfaltovým povrchom, 22,5 km asfaltových chodníkov a 2 mosty.

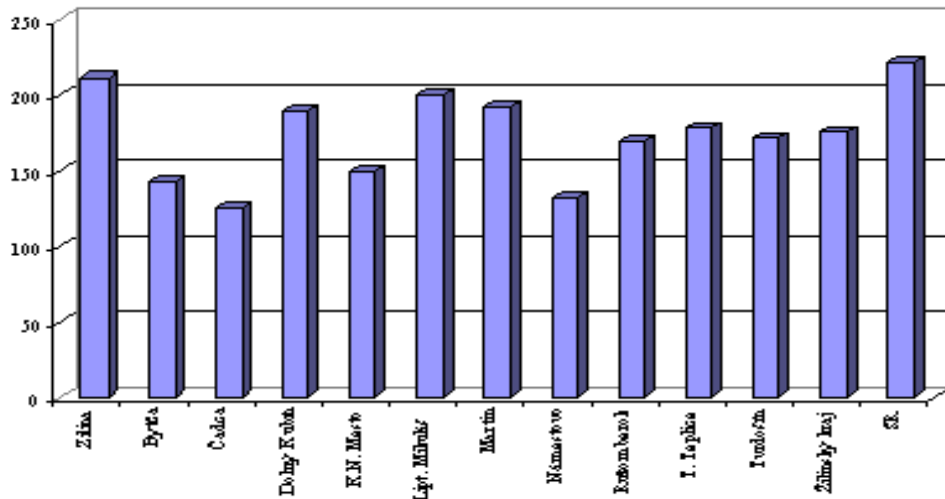
Výrazným prvkom rozvoja dopravnej infraštruktúry je výstavba diaľnic. Pre účely hodnotenia vplyvov prevádzkovania diaľnice na životné prostredie sa vychádza z predpokladu, že stiahnutie automobilovej dopravy z ciest a mestských komunikácií na diaľnicu je kladným faktorom. Očakáva sa, že zníženie intenzity automobilovej dopravy na cestách a mestských komunikáciach v urbanizovanom prostredí vytvorí priaznivejšie podmienky pre bezpečnejšiu automobilovú a pešiu premávku.

Tab. č. 16 - Prehľad o dĺžkach ciest v okrese Námestovo (v km)

Okres Námestovo	Cesty				4 pruhové cesty	Diaľnice
	I. triedy	II. triedy	III. triedy	spolu		
	39,088	29,969	94,992	164,049		

Zdroj: MDPT SR  
Stav k roku 1998

Ďalší rozvoj a smerovanie vývoja dopravnej sústavy kraja predznamenávajú údaje o automobilizácii územia kraja. K roku 1998 dosahuje Žilinský kraj druhý najnižší stupeň automobilizácie v Slovenskej republike. Vysoký podiel na takomto stave majú predovšetkým okresy Čadca, Námestovo, Bytča a Kysucké Nové Mesto, kde sa stupeň automobilizácie pohybuje v rozmedzí od 8 po 6 obyvateľov na jeden osobný automobil.



Graf č. 7 - Stupeň automobilizácie Žilinského kraja podľa okresov v roku 1998  
Zdroj: VÚD Žilina

Z uvedeného grafu vyplýva, že okres Námestovo patrí medzi okresy s nižším stupňom automobilizácie.

Vodná doprava v Oravskom regióne existuje len ako služba v cestovnom ruchu na Oravskej priehrade.

### **Elektrická energia**

Dodávku elektrickej energie pre priemyselný park, podnikateľov a domácnosti zabezpečuje Stredoslovenská energetika a. s. Nachádza sa tu transformovňa 110 kV/22kV a je tu v prevádzke vodná elektrárňa Orava. Styk so zákazníkom, obchodné styky, odpisy stavov a údržbu zariadení zabezpečujú okresná obchodná kancelária a obvodná kancelária údržby, ktoré sídlia na ulici Mláka.

### **Plyn**

Dodávku plynu v Námestove zabezpečuje Slovenský plynárenský priemysel a. s. Bratislava, odštepny závod Žilina. Zameriava sa na nákup, predaj a distribúciu zemného plynu, výstavbu, prevádzku a údržbu plynárenských rozvodových sietí, rekonštrukciu plynovodných sietí, výrobu a montáž regulačných staníc plynu a projektovú činnosť. Montáž hlavného rozvodu plynu v Námestove bola dokončená v roku 2003. Bytové prípojky boli zrealizované do konca roka 2004, čím bola rozloha mesta aj s priemyselnou zónou komplexne splynofikovaná.

### **Voda**

Starostlivosť o údržbu, rekonštrukciu, budovanie vodovodnej a kanalizačnej siete, odpisy stavov zabezpečuje Stredoslovenská vodárenská spoločnosť a. s. Dolný Kubín,



odštepny závod Námestovo. Súčasné zásobovanie mesta pitnou vodou sa uskutočňuje zo zdroja SkV Orava, ktorý zásobuje pitnou vodou celý okres Námestovo, Tvrdošín a Dolný Kubín. V správe Slovenskej vodárenskej spoločnosti, a. s. je aj Čistička odpadových vôd v Námestove, do ktorej je zaústená celá kanalizačná sieť mesta a príľahlých dedín.

### **Pošta**

V meste Námestovo sa nachádza jedna pošta. Sídli na Námestí A. Bernoláka. Ďalšie pracovisko pošty, ktoré bolo na sídlisku Brehy, Slovenská pošta, a.s. pred rokom z dôvodu ekonomickej nerentabilnosti zrušila.

### **Televízia**

Námestovo je pokryté televíznym signálom z terestriálneho vysieláča Magurka. Vysielateľ vykrýva signál STV 1, STV 2 a Markíza. Ďalší, menší vysielateľ, je na jednej výškovej bytovke na sídlisku Brehy. Tento šíri signál televízie JOJ.

S plánovanou digitalizáciou televízneho vysielania pribudnú v nasledujúcich rokoch na vysieláči Magurka aj ďalšie TV programy.

V meste zatiaľ nie je káblový rozvod TV signálu. V rámci rekonštrukcie verejného osvetlenia sa počíta aj s vybudovaním multifunkčnej siete na TV, internet a telefonovanie.

### **Internet**

Mesto Námestovo prevádzkuje vlastnú oficiálnu WEB stránku – [www.namestovo.sk](http://www.namestovo.sk). Internetové služby zabezpečujú viacerí provideri, cez pevné linky T - Com, bezdrôtovo DSi data Námestovo a ďalší mobilní operátori.

### **Telekomunikačné služby**

Najsilnejšou telekomunikačnou spoločnosťou na slovenskom trhu je Slovak Telekom, a.s.,. Pre Námestovo všetky poskytované služby distribúcia a šírenie rozhlasového a TV signálu, telegrafu, ďalekopisnú a faxovú službu, montáž telefónnych prípojok, ISDN, internetové služby, budovanie a oprava sietí, údržbu a odstraňovanie porúch, elektronický výpis cez internet, bezplatné informácie o poskytovaných službách - zabezpečuje Slovak Telekom, a.s. závod Dolný Kubín.

V Námestove je v súčasnosti 2 484 telefónnych staníc z toho je 1 549 bytových.



### 3.1.7.2 Sociálna infraštruktúra

Sociálna infraštruktúra, resp. občianska vybavenosť vytvára v meste podmienky pre kvalitný život svojho obyvateľstva. Preto snaha a zámery mesta Námestovo smerujú predovšetkým k rozvoju sociálnej infraštruktúry, aby mohla vytvárať kvalitnú spoločenskú, kultúrnu a obytnú funkciu.

Tab. č. 17 – Zariadenia sociálnych služieb v Námestove a okolí

<b>DOMOVY DŮCHODCOV</b>		
<b>Názov zariadenia</b>	<b>Adresa</b>	<b>Kapacita zariadenia</b>
Domov dôchodcov a domov sociálnych služieb pre dospelých	Novot' 976	109 (muži a ženy)
Domov dôchodcov a domov sociálnych služieb pre dospelých	Oravská Lesná č. 296	51 (muži a ženy)
<b>ZARIADENIA SOCIÁLNYCH SLUŽIEB</b>		
<b>Názov zariadenia</b>	<b>Adresa</b>	<b>Kapacita zariadenia</b>
Domov sociálnych služieb pre dospelých Zubrohlava	Hlavná 118 Zubrohlava	15 (ženy)
Domov sociálnych služieb pre dospelých Zákamenné	Zákamenné č. 425	50 (muži)
Útulok pre bezdomovcov Námestovo		
<b>PORADNE</b>		
<b>Názov zariadenia</b>	<b>Adresa</b>	
Pedagogicko-psychologická poradňa pre mládež	Nám. A. Bernoláka 378/7 Námestovo	
Pracovisko klinického psychológa	Námestovo	
Poradenské centrum pomoci Námestovo – občianske združenie	Cyrila a Metoda č. 318/1 Námestovo	
<b>MATERSKÉ CENTRÁ</b>		
<b>Názov zariadenia</b>	<b>Adresa</b>	
Materské centrum Krtko – občianske združenie	Severná 153/16, Námestovo	

Zdroj: MsÚ Námestovo

### Fond bývania

Keď v 60. rokoch minulého storočia dochádzalo v meste k rozvoju priemyslu, dochádzalo k potrebe riešiť bývanie pre obyvateľov mesta a tiež pre ľudí, ktorí do mesta za prácou prichádzali. Preto prevažne v 70. a 80. rokoch 20. storočia nastáva rozvoj komplexnej bytovej výstavby a súčasne individuálnej bytovej výstavby.

Pre komplexnú bytovú výstavbu boli vyčlenené dve hlavné lokality, kde sú dnes už jestvujúce sídliska Brehy a Stred. Boli to prevažne podnikové, družstevné a obecné nájomné byty. V tom čase bola v meste postavená väčšina bytov. V 90. rokoch dochádza k útlmu bytovej výstavby. Posledné obecné – nájomné byty sa postavili v roku 1990 na Štefánikovej ulici 209 – 48 bytov, v roku 1991 ulica Slniečná 165 – 48 bytov a v roku 1992



ulica Slnecná 166 – 48 bytov. Ďalšie obecné nájomné byty boli po dlhšej dobe odovzdané v roku 2000 na Komenského 509 (16 bytov) a v roku 2002 bolo odovzdaných ďalších 16 bytov na ulici Komenského 509.

V súčasnej dobe sú nové bytové jednotky riešené ako nadstavby na jestvujúcich bytových domoch. Takto bolo zatiaľ odovzdaných 20 bytov v osobnom vlastníctve. Zároveň sa v súčasnosti pripravuje výstavba dvanástich nových nadstavbových bytov na Štefánikovej ulici. Bola tiež započatá výstavba samostatne stojaceho bytového domu s dvadsiatimi šiestimi bytmi. Z toho 13 bytov bolo odovzdaných do užívania v roku 2002 a ďalších 13 bytov bude do užívania odovzdaných v tomto roku. Zo sčítania bytov vyplýva, že v súčasnosti je na území mesta 2 257 bytov prevažne v osobnom vlastníctve.

K rozvoju individuálnej bytovej výstavby dochádza približne v rovnakom čase ako bol naštartovaný rozvoj bytovej výstavby. Pre výstavbu rodinných domov bola vyčlenená lokalita Čerchle a súčasne dochádzalo k zahusťovaniu výstavby v meste. V lokalite Čerchle bolo vybudované veľké sídlisko s výlučne individuálnou bytovou výstavbou. Sídlisko sa začalo budovať na „zelenej lúke“ a vytvorilo sa postupom času nové sídlisko s kompletnými inžinierskymi sieťami a novovybudovanými miestnymi komunikáciami. Výstavba tam bola orientovaná prevažne na radovú a sólovú výstavbu.

Z pohľadu budúcnosti je v Doplnku územného plánu mesta vyčlenených niekoľko ďalších parciel pre individuálnu a bytovú výstavbu. Do budúcnosti sa počíta s rozšírením bytovej výstavby aj na sídlisku Brehy, kde bolo vyčlenených niekoľko parciel pre novú výstavbu. Táto lokalita je vhodná z toho dôvodu, že tam je možné bezproblémové napojenie na inžinierske siete, na sídlisku je už vybudovaná občianska vybavenosť (škola, škôlka, obchody) a celá lokalita má ráz bytovej výstavby. S predpokladaným zvýšením počtu bytov a s tým aj nárastom počtu obyvateľov je naplánované zvýšenie kapacity škôlky na sídlisku Brehy, nakoľko už v súčasnej dobe kapacita tejto škôlky nie je postačujúca. Predpokladá sa s nadstavbou všetkých pavilónov a s prestavbou hospodárskeho pavilónu, čím sa zvýši počet o štyri triedy. Rovnako aj pre individuálnu bytovú výstavbu bolo vytipovaných niekoľko lokalít. Boli vytvorené vhodné plochy v lokalitách Brehy, Vojenské, Čerchle a Páleníčky. Z uvedených lokalít sú v súčasnosti najatraktívnejšie Čerchle a Páleníčky. Lokalita Páleníčky je výhodná aj z titulu majetkovoprávných vzťahov. Vlastníctvo jedného subjektu a možnosť napojenia sa na jestvujúce inžinierske siete pre firmu PUNCH v blízkosti tejto lokality predpokladá možnosť okamžitého začatia výstavby rodinných domov. Rovnako atraktívna je aj lokalita Čerchle z dôvodu možnosti napojenia na inžinierske siete. Nevýhodou spomínaného územia je majetkovoprávne vysporiadanie pozemkov. Z dôvodu veľkého záujmu o výstavbu v daných lokalitách, mesto započalo pozemkové úpravy v lokalitách Čerchle a Vojenské,



čím by sa v prípade súhlasu 2/3 vlastníkov mohli pozemky prerozdeliť podľa Doplnku územného plánu mesta.

Cieľom mesta je ukončiť pozemkové úpravy a umožniť tak uspokojiť veľký záujem o výstavbu. Veľký záujem plynie aj vzhľadom na rozširujúci sa priemysel a rastúci počet ľudí so záujmom sťahovať sa za prácou do Námestova.

Mesto Námestovo je v obývaných a prevádzkových častiach pokryté v plnom rozsahu inžinierskymi sieťami.

### 3.1.7.3 Zdravotná infraštruktúra

V meste Námestovo sa nachádza Územná poliklinika, ktorá zabezpečuje zdravotnícke služby pre väčšinu obyvateľov regiónu Horná Orava. Územná poliklinika (ďalej len „ÚP“) Námestovo, ako príspevková organizácia VÚC Žilina a jediné štátne zdravotnícke zariadenie v okrese Námestovo, poskytuje liečebno-preventívnu starostlivosť pre približne 57 000 obyvateľov spádovej oblasti okresu Námestovo, prevažne v ambulantnej starostlivosti, SVALZ, LSPP, ADOS, Záchranej zdravotnej službe.

Zdravotnícke služby pacientom poskytujú ambulancie, ktoré prezentuje tab. č. 18.

Tab. č. 18 – Zoznam ambulancií Územnej polikliniky Námestovo

<b>Všeobecná ambulantná starostlivosť</b>
▪ Všeobecná ambulancia pre deti a dorast Mutné
<b>Špecializovaná ambulantná starostlivosť</b>
▪ Interná ambulancia
▪ Ambulancia cievnej chirurgie
▪ Ortopedická ambulancia
<b>Spoločné vyšetrovacie a liečebné zložky</b>
▪ Oddelenie klinickej biochémie
▪ Rádiodiagnostické oddelenie
<b>Agentúra domácej ošetrovateľskej starostlivosti</b>
<b>Nepretržitá záchranná zdravotná služba</b>
▪ Ambulancia Rýchlej lekárskej pomoci Námestovo
▪ Ambulancie Rýchlej zdravotníckej pomoci Zákamenné, Oravská Polhora a Oravské Veselé.
<b>Lekárska služba prvej pomoci</b>
▪ Lekárska služba prvej pomoci pre dospelých
▪ Lekárska služba prvej pomoci pre deti
▪ Lekárska služba prvej pomoci stomatologická

Zdroj: MsÚ Námestovo



V Územnej poliklinike vykonáva pohotovostné služby 10 pediatrov, 13 všeobecných lekárov pre dospelých a 17 stomatólogov.

Okrem poskytovania zdravotnej starostlivosti, ktorá je hlavnou činnosťou ÚP, poliklinika prenajíma svoje nebytové priestory súkromným ambulanciám a iným subjektom. Taktiež poskytuje ďalšie služby spojené s činnosťou ambulancií, ako je dodávka tepla, vody, upratovanie, zvoz biologického materiálu, pranie prádla a pod. K 31.12.2006 dosiahol počet nájomcov číslo 72 a ďalším 40 subjektom, t. j. prevažne súkromným ambulanciám prvého kontaktu, zabezpečuje odvoz biologického odpadu. Dosiahnuté príjmy z prenájmov sa na celkových príjmoch podieľajú vo výške 18 %.

Tab. č. 19 - Zoznam štátnych a súkromných ambulancií v priestoroch Územnej polikliniky Námestovo

Názov	Množstvo
Onkologická ambulancia	2
Kardiologická ambulancia	2
Nefrologická ambulancia detská	1
Kožná ambulancia	1
Plúcna ambulancia	2
Hematologická ambulancia	2
Neurologická ambulancia	1
Interná ambulancia	3
Ortopedická ambulancia	2
Reumatologická ambulancia	1
ORL ambulancia	2
Gastroenterologická ambulancia	2
Stomatologická ambulancia	7
Logopedická ambulancia	2
Gynekologická ambulancia	2
Urologická ambulancia	1
Všeobecná ambulancia pre deti a dorast	1
Všeobecná ambulancia pre dospelých	1
Očná ambulancia	2
Ambulancia klinickej psychológie	1
Chirurgická ambulancia	2
Ambulancia cievnej chirurgie	1
Ambulancia detskej kardiológie	1
Alergiologická ambulancia	1
Dialýza	1
Nefrologická ambulancia	1
Rehabilitačné oddelenie	1
Lekárň	2
Protetika	1
Stomatologické laboratórium	6
Dopravná zdravotná služba	1
Oddelenie klinickej biochémie a hematológie	1
Rádiodiagnostické oddelenie	1
ADOS	1
Záchranná zdravotná služba – s lekárom	1
LSPP pre dospelých, deti	1

Zdroj: MsÚ Námestovo  
Stav k 01.01.2007



Ďalšie nemocnice sa nachádzajú v Trstenej, ktorá je od Námestova vzdialená 20 km a v Dolnom Kubíne, ktorý je vzdialený 35 km.

### 3.1.1.1 Kultúrna infraštruktúra

V regióne sa nachádza množstvo kultúrno-historických pamiatok s využitím pre cestovný ruch (hrady, zámky, kúrie, kláštory, múzeá, galérie, súsošia, múzeá ľudovej architektúry v prírode a pod.). Potenciálom pre cestovný ruch sú aj organizované podujatia (folklórne a hudobné festivaly, športové podujatia, jarmoky).

Tab. č. 20 - Počet národných kultúrnych pamiatok okresu Námestovo

Okres Námestovo	Počet nehnuteľných NKP	Počet nehnuteľných NKP – pam. objekty	Počet hnuteľných NKP	Počet hnuteľných NKP – predmety	Spolu NKP (okrem objektov a predmetov)
	64	76	213	454	277

Zdroj: Krajský pamiatkový ústav v Žiline  
Stav k 01.01.2003

Dominantnými pamiatkami v Námestove sú rímskokatolícky kostol sv. Šimona a Júdu postavenom v roku 1656 a zachované drevené i kamenné plátennícke domy. Zaujímavá ľudová architektúra a zvyky sa zachovali v okolitých obciach Klin – plátennícke domy, drevené zrubové domy v Oravskej Polhore, zvyšky drevenej ľudovej architektúry ako aj časť lesnej úvraťovej železnice v Oravskej Lesnej.

Kultúrny život v Námestove zaznamenáva rozmach koncom štyridsiatych rokov minulého storočia, kedy bol ovplyvňovaný rozsiahlou spolkovou činnosťou. Pôsobilo tu niekoľko spolkov, z ktorých najvýznamnejšie boli Katolícka jednota žien (neskôr spolok Živena), Spolok ČSČK, Miestny spolok MS a iné.

Kultúrny dom, ktorý bol postavený v tridsiatych rokoch minulého storočia, zaznamenáva rozmach svojej činnosti v päťdesiatych rokoch, kedy bol objekt zrekonštruovaný. Jeho činnosť bola zameraná na prehliadky ľudovej umeleckej tvorivosti, premietanie filmov, poriadanie koncertov, výstav, hrali sa tu aj divadlá. Kultúrny dom v Námestove je kultúrnym stánkom nielen pre obyvateľov mesta, ale aj pre široké okolie. V jeho priestoroch má svoje pôsobisko mestská knižnica a galéria.

V čase rozmachu kultúrneho domu bola založená dychová skupina Magura, ktorá pôsobila do roku 1968. Postupom času začal kultúrny život upadať, na nevyhovujúcom javisku už odmietali profesionálne divadlá vystupovať a pozdvihnutie kultúrneho života občania videli vo vybudovaní nového kultúrneho domu. Preto významnou kultúrnou



udalosťou mesta bolo otvorenie nového kultúrneho domu v roku 1983. Jeho činnosť bola zameraná na výchovu a vzdelávanie dospelých a mládeže. Tiež tu pôsobili amatérske divadelné súbory, dychový súbor Bernolák, literárno - dramatický súbor. Konali sa tu výstavy a koncerty, objekt slúžil ako kino. V objekte kultúrneho domu bola zriadená aj knižnica, ktorej Ministerstvo kultúry udelilo čestný titul „Vzorná knižnica“.

Ďalším kultúrnym centrom bol Slanický ostrov, ktorý vznikol po napustení Oravskej priehrady a zostal ako pamätník zatopených obcí. Vytvorila sa tu expozícia Oravskej galérie s názvom Slovenská tradičná ľudová plastika a maľba. Slanický ostrov sa stal vyhľadávaným miestom oravskej rekreačnej oblasti. Okrem trvalej expozitúry sa tu každoročne poriadajú koncerty v rámci Oravského hudobného leta. Z dôvodu kultúrneho využitia obyvateľov v letnom období pod „holým nebom“ bol na nábreží Oravskej priehrady postavený prírodný amfiteáter, kde sa každoročne poriadajú rôzne kultúrne podujatia pri príležitosti dňa matiek, dňa detí, pri rôznych významných príležitostiach. Na jeseň sa tu už každoročne koná festival náboženskej hudby Verím Pane.

V oblasti športu sa od počiatku vzniku Športového klubu v meste najvýraznejšie presadil futbal, ktorého najväčší rozmach bol zaznamenaný v roku 1956, kedy bolo postavené nové futbalové ihrisko, v tom čase najmodernejšie na Hornej Orave. V roku 1952 bol v Námestove založený volejbalový oddiel. Volejbalisti sa zúčastňovali rôznych okresných a krajských súťaží. V Námestove taktiež pôsobil oddiel hádzanárov, ktorý prinášal úspechy na rôznych krajských súťažiach.

V období po napustení Oravskej priehrady začína svoje pôsobenie aj jachtársky klub. Postupom času si jachting získaval čoraz väčšiu základňu nadšencov. Poriadali sa rôzne súťaže na krajskej úrovni. Z toho dôvodu bolo nutné vybudovať lodenicu a kanceláriu pre organizačný štáb, aby bolo možné poriadat' preteky na požadovanej úrovni. Budovu lodenice na Slanickej Osade nakoniec prevzalo Účelové zariadenie ČSTV Liptovský Mikuláš, čo znamenalo v konečnom dôsledku zánik oddielu TJ Slavoj. Nová skupina nadšencov oživila činnosť oddielu, ale pri TJ ZŤS Námestovo. Vtedy sa prišlo k výstavbe novej lodenice, ktorá sa dostala do celkovej koncepcie riešenia nábrežia a vstupu do Námestova. Vhodné podmienky pre tento šport spôsobili, že až do dnešného dňa je na Oravskej priehrade záujem o jachting.

V meste Námestovo je jeden cintorín, ktorý sa nachádza na Hviezdoslavovej ulici. Pri priemernej ročnej úmrtnosti cca 35 ľudí jeho kapacita postačí na najbližších 10 až 15 rokov. Na súčasnom cintoríne sa nachádza aj dom smútku, pôvodne rodinná hrobka rodiny Murínovcov, v ktorom sa vykonávajú pohrebné obrady. V priestoroch cintorína sa tiež nachádza viacúčelový objekt s chladiacim boxom, sociálnymi zariadeniami, predajňou kvetov, vencov a pod. Tiež sú tu priestory pre pracovníkov zabezpečujúcich cintorínske



služby. Cintorínske služby na základe zmluvy s mestom zabezpečuje súkromná firma PAPS - Ján Krušínský Námestovo.

Mesto v rámci pripravovanej aktualizácie územného plánu mesta počíta aj s prípravou lokality na zriadenie nového cintorína.

### 3.1.1.2 Služby obyvateľom

V meste Námestovo poskytujú služby občanom nasledujúce inštitúcie:

#### Mestská polícia

Na zabezpečenie mestských vecí verejného poriadku, ochrany životného prostredia, plnenia iných úloh mesta, ktoré pre ňu vyplývajú zo zákonov a všeobecne záväzných právnych predpisov a tiež úloh vyplývajúcich z všeobecne záväzných nariadení mesta, uznesení mestského zastupiteľstva, pokynov a rozhodnutí primátora sa zriaďuje na území mesta Námestovo mestská polícia.

#### Mestský požiarny zbor

V Námestove pôsobí Mestský dobrovoľný požiarny zbor, ktorý zriaďuje Mestské zastupiteľstvo v Námestove. Vykonáva hasebné práce pri zdolávaní požiarov na území mesta a poskytuje pomoc jednotkám požiarnej ochrany pri sústreďovaní síl a prostriedkov v prípade zdolávania požiarov mimo územia mesta.

Tab. č. 20 - Zoznam verejných inštitúcií v Námestove

Verejné inštitúcie	
Názov	Adresa
Mestský úrad Námestovo	C. Metoda 329/6 029 01 Námestovo
Matričný úrad	Cyrila a Metoda 329/6 029 01 Námestovo
Pracovisko daňového úradu	Ružová 535/1 029 01 Námestovo
Pracovisko Obvodného oddelenia policajného zboru	Mláka 7/5, 029 01 029 01 Námestovo
Okresný súd	Miestneho priemyslu 571, 029 01 Námestovo
Okresného riaditeľstvo Hasičského a záchranného zboru	Miestneho priemyslu 571, 029 01 Námestovo
Pracovisko obvodného úradu	Námestie A. Bernoláka 381/4 02901 Námestovo
Úradu práce, sociálnych vecí a rodiny	Námestie A. Bernoláka 381/4 02901 Námestovo
Obvodný úrad životného prostredia	Námestie A. Bernoláka 381/4 02901 Námestovo

Zdroj: MsÚ Námestovo



### 3.1.2 Vzdelávanie

Vzhľadom k tomu, že Námestovo je aj okresným mestom, je tu okrem základného zastúpené aj stredné školstvo. Základné školstvo prešlo niektorými štrukturálnymi zmenami, ktorých hlavným cieľom bolo zosúladenie obsahu a foriem výchovy a vzdelávania s požiadavkami doby.

Celkovo sa v meste nachádzajú tri základné školy, z toho dve sú v pôsobnosti mesta: Základná škola Brehy a Základná škola Komenského. Cirkevná základná škola sv. Gorazda na ulici Komenského je v pôsobnosti Spišskej kapituly v Spišskom Podhradí.

*Základnú školu Brehy navštevuje* v školskom roku 2007/2008 roku 578 detí, do budúceho školského roka je zapísaných 52 detí a nepočíta sa s úbytkom žiakov.

*Základnú školu Komenského navštevuje* 600 detí, do budúceho školského roka je prihlásených 46 detí a počíta sa s miernym znížením počtu žiakov.

*Cirkevnú základnú školu sv. Gorazda navštevuje* 231 žiakov a počet nových prihlásených detí do nového školského roka je 24.

Nakoľko mesto Námestovo sa formovalo ako spoločenské, kultúrne a školské centrum Hornej Oravy, od polovice šesťdesiatych rokov 20. storočia sa začali v Námestove budovať stredné školy.

Budova súčasného Gymnázia Antona Bernoláka je v užívaní už od roku 1953, kedy tu bola Jedenásťročná stredná škola. Tá sa v roku 1970 pretvorila na gymnázium. V súčasnosti navštevuje *Gymnázium A. Bernoláka* 584 študentov 4-ročného štúdia a 414 žiakov 8-ročného reálneho štúdia. Štúdiom na gymnázium je zamerané hlavne na prípravu študentov na štúdium na vysokých školách. Gymnázium tiež zabezpečuje rekvalifikačné kurzy pre pracujúcich a bola tu otvorená *Štátna jazyková škola*, ktorá je určená pre širokú verejnosť a navštevuje ju 374 študentov. V budúcom roku by mali na gymnázium pribudnúť ďalšie dve triedy, čím sa celkový počet študentov zvýši.

Združená stredná škola odevná vznikla spojením Stredného odborného učilišťa odevného a Strednej priemyselnej školy odevnej. V súčasnosti školu navštevuje 306 študentov. V budúcom školskom roku je plánované prijať 90 nových študentov, čím by sa mal počet zvýšiť približne na 342. Škola poskytuje štvorročné štúdium s maturitou a trojročné štúdium v odbore krajčírka. Absolventi majú možnosť uplatniť sa ako krajčírky v závode Makyta, v rôznych súkromných dielňach a tiež v súkromnom podnikaní. Životaschopnosť študentov dokumentuje ich účasť na módnych súťažiach a prehliadkach, kde sa prezentujú vlastnými modelmi.

Stredné odborné učilište Slovenského zväzu spotrebných družstiev je zriadené od roku 1962. Pripravuje študentov v odboroch kuchár, čašník, kuchár - čašník so zameraním na prípravu jedál a so zameraním na obsluhu a pohostinstvo. Absolventi



študijných odborov s maturitou môžu pokračovať v štúdiu na vysokých školách. V súčasnosti navštevuje učilište 670 študentov, z toho 13 nadstavbové štúdium.

Pri SOU SZSD je zriadená Dievčenská odborná škola – odbor Obchod a podnikanie, Obchodná akadémia, ktorú navštevuje 169 študentov a Hotelová akadémia, ktorú navštevuje 170 študentov.

Počiatky Stredného odborného učilišťa strojárskoho boli položené už v roku 1965. V súčasnosti na škole študuje 493 žiakov v nasledujúcich odboroch: mechanik - nastavovač, mechanik - elektronik, obrábač kovov, strojný mechanik a murár. SOU strojárské Námestovo pripravuje absolventov na prácu v strojárenskom a stavebnom odvetví. Uplatnenie nachádzajú v ZŤS Námestovo, ZŤS Trstená, AGROSTAV Námestovo a v iných súkromných stavebných a strojárskych firmách.

Vzdelanostná úroveň obyvateľstva má výrazný vplyv na uplatnenie obyvateľov na trhu práce. Zloženie obyvateľstva Oravy podľa vzdelania je dosť nepriaznivé, nakoľko väčšina obyvateľov dosiahla základné vzdelanie - približne 40%, asi 30% dosiahlo učňovské alebo odborné vzdelanie bez maturity, asi 22% dosiahlo maturitné vzdelanie a skoro 5% populácie malo vysokoškolské vzdelanie. Podobná vzdelanostná úroveň je aj v meste Námestovo (viď. tabuľka č. 22). Obyvateľstvo so základným vzdelaním bolo najmenej ekonomicky aktívne. Najvyšší podiel uplatnenia mali osoby s učňovským vzdelaním a maturitou a potom vysokoškolsky vzdelané osoby.

Tab. č. 22 - Vzdelanostná štruktúra obyvateľov mesta Námestovo

Vzdelanie	Muži		Ženy		Spolu	
	počet	%	počet	%	počet	%
Základné	575	20,3	876	29,32	1451	24,9
Učňovské bez maturity	1057	37,2	759	25,43	1816	31,2
Stredné s maturitou	883	31,2	1064	35,5	1947	33,4
Vysokoškolské	300	10,6	274	9,12	574	9,9
Bez vzdelania	3	0,1	1	0,03	4	0,07
Bez udania	15	0,5	18	0,6	33	0,53

Zdroj: MsÚ Námestovo

### 3.1.3 Tretí sektor

Na území mesta aktívne pôsobia niekoľko organizácií:



**Jednota dôchodcov Slovenska** má cca 250 aktívnych členov. Plán ich činnosti je zameraný na spoznávanie pamätihodnosti Slovenska, návštevy jarmokov, posedenia pri oslavách svojich členov. Členovia Jednoty sa aktívne zapájajú do verejného života v meste, zúčastňujú sa zasadnutí MsZ atď.

**Združenie zdravotne postihnutých Oravy** má cca 80 členov. Zameriavajú sa hlavne na poradenstvo pre svojich členov a organizovanie rekondičných pobytov v Oraviciach a ďalších kúpeľných mestách s termálnou vodou.

**Slovenský zväz telesne postihnutých v Námestove** má cca 50 členov. Zväz je zameraný na poradenstvo, organizovanie poznávacích zájazdov, brigád na čistenie verejných priestranstiev extravilánu mesta, posedenia pri rôznych životných jubileách svojich členov. Zapájajú sa tiež do verejného života v meste.

**Slovenský červený kríž** – miestny spolok v Námestove má cca 100 členov, z ktorých je 30 aktívnych a zvyšných 70 je platiacich. Vykonávajú školenie prvej pomoci, organizujú bezpríspevkové darcovstvo krvi, zúčastňujú sa súťaží, ktoré organizuje SČK.

**Únia nevidiacich** má okolo 50 členov z okresu Námestovo. Poriadajú výstavy a predaj zdravotníckych pomôcok pre slabozrakých a nevidiacich.

**Katolícka jednota Slovenska** vykonáva svoju činnosť zameranú na charitu vo vlastných priestoroch katolíckeho domu.

**Klub kresťanských seniorov** má cca 100 členov. Aktívne sa zapájajú do cirkevného života, organizujú púte na známe pútnické miesta, zaujímajú sa o osamelých spoluobčanov, ktorých navštevujú pri ich životných jubileách, a cirkevných sviatkoch. Svoju klubovú činnosť vykonávajú v pastoračnom centre farského úradu.

**Krtko** je občianske združenie pôsobiace v meste od roku 2006. Jeho činnosť je zameraná na pomoc matkám na materskej dovolenke, rodičovskej dovolenke pri hľadaní práce. Združenie zriadilo aj mikroškôlku pre deti, ktorých rodičia si vybavujú úradné záležitosti, sú u lekára, vykonávajú tzv. rekvalifikácie na prácu s počítačom a pod.

**Erko** pôsobí v Námestove asi od roku 2002. Má do 70 členov hlavne z radov detí a mládeže. Každoročne sa zapájajú do projektu Dobrá Novina na podporu detí v rozvojových krajinách.

Zväzy, spolok a únia organizujú svoju klubovú činnosť v prenajatých priestoroch, ktoré im hradí mesto, alebo v priestoroch MsÚ.



### 3.2 Analýza realizovaných opatrení

Analýza realizovaných opatrení predstavuje zmapovanie reálnych skúseností mesta Námestovo pri implementovaní investičných a neinvestičných projektov na podporu regionálneho rozvoja počas posledných rokov.

Mesto Námestovo v posledných rokoch zrealizovalo investičné aktivity.

Tab. č. 23 – Prehľad investičných aktivít mesta Námestovo v roku 2000

Rok	NÁZOV INVESTIČNEJ AKTIVITY	FINANČNÁ ALOKÁCIA (v tis.Sk)
2000	Projektová dokumentácia plynifikácie mesta	3
	Projektová dokumentácia NN elektrického rozvodu Okružná	10
	Geometrické plány	11
	32 bytový dom Komenského technická vybavenosť	1 882
	32 bytový dom Komenského - ukončenie sekcie	4 793
	- občianska vybavenosť	1 533
	Technická vybavenosť 13 bytových jednotiek	50
	Kabelový rozvod IBV Čerchle	295
	Štúdia hromadné garáže	44
	Amfiteáter	982
	Skládka PDO	111
	Aktualizácia územného plánu Slanica + Vojenské + AMAZING	186
	Detské ihrisko nábrežie	35
	Rozhlas a verejné osvetlenie Čerchle Okružná	49
	Oprava strechy internát SP	7
	Oprava strechy DKN	12
	ZŠ Brehy - stavebná úprava	10
	Projektová dokumentácia kanalizácie pri potoku Klinec	15
	Bytové hospodárstvo - platby spoločenstvám	150
	Sprostredkovanie predaja bytov	10
Príspevok pre Bytový podnik Námestovo s.r.o.	1 654	
<b>SPOLU</b>		<b>11 842</b>

Najväčšie vynaložené náklady v roku 2000 boli na bytový dom Komenského.

Tab. č. 24 - Prehľad investičných aktivít mesta Námestovo v roku 2001

Rok	NÁZOV INVESTIČNEJ AKTIVITY	FINANČNÁ ALOKÁCIA (v tis.Sk)
2001	Geometrické plány	37
	Bytový dom Komenského I. sekcia 16 bytových jednotiek doplatok	476
	Bytový dom Komenského II. sekcia 16 bytových jednotiek	5 575
	- občianska vybavenosť	693
	Technická vybavenosť 32 bytových jednotiek	1
	Technická vybavenosť 13 bytových jednotiek	1 045
	Skládka TKO projektová dokumentácia uzavretia skládky	42
	Skládka TKO	2 252
	Aktualizácia územného plánu Slanica + Vojenské + AMAZING	1 285
	Detské ihrisko nábrežie	24
	ZŠ Brehy - stavebná úprava	7 004
	TV k 15 RD verejná kanalizácia	592
<b>SPOLU</b>		<b>19 026</b>

V roku 2001 mesto Námestovo vynaložilo najväčšie finančné náklady na stavebné úpravy Základnej školy Brehy.



Tab. č. 25 - Prehľad investičných aktivít mesta Námestovo v roku 2002

Rok	NÁZOV INVESTIČNEJ AKTIVITY	FINANČNÁ ALOKÁCIA (v tis.Sk)
2002	ZŠ Brehy - dostavba v rámci KBV	5 719
	32 bytový dom Komenského ukončenie II. sekcie 16 bytových jednotiek	5 561
	- podstavaná obč. vybavenosť	760
	Technická vybavenosť 32 bytových jednotky	492
	Detské ihrisko Brehy	305
	Investičný zámer - priemyselný park	352
	Projekt TV k 13 b.j. Štefánikova II. etapa	25
	Štúdia nadstavby DKN	55
	Združenie finančných prostriedkov na trafostanicu Komenského	200
	Doplnok k územnému plánu - čistopis	53
	Projektová dokumentácia plynofikácie mesta - BIB	444
	Úprava chodníka Štefánikova	291
	<b>SPOLU</b>	<b>14 257</b>

Najväčšia finančná alokácia v roku 2002 smerovala na dostavbu v rámci KBV Základnej školy Brehy.

Tab. č. 26 - Prehľad investičných aktivít mesta Námestovo v roku 2003

Rok	NÁZOV INVESTIČNEJ AKTIVITY	FINANČNÁ ALOKÁCIA (v tis.Sk)
2003	Investičný zámer - priemyselný park prehodnotenie	10
	Posúdenie riešenia dopr. situácie na ceste I/78	59
	Územný plán mesta	175
	TUE štúdia cykloturistického chodníka okolo Oravskej Priehrady	329
	Projektová dokumentácia Nábřežie (kanal., vodovod, elektro.)	5
	Štúdia areálu Galéria - múzeum Námestovo	20
	Polohopis Galéria - múzeum Námestovo	15
	Projektová dokumentácia Nám. A. Bernoláka	35
	Projektová dokumentácia IBV Čerchle (cesta) - polohopis	71
	Amfiteáter Nábřežie	230
	Rekonštrukcia telocvične ZŠ Komenského	473
	Rozšírenie ulice Štefánikova	324
	Oporný múr Brehy - Slnčná	102
	Oporný múr Štefánikova	55
	Realizácia Hviezdoslavova ul., Mláka	10 129
	Parkovacie plochy pri MsÚ (60x3)	494
	Realizácia Námestia A. Bernoláka	7 587
	Rekonštrukcia Domu smútku	100
Odstránenie havarijného stavu na obj. štadión MŠK	120	
<b>SPOLU</b>	<b>20 333</b>	

Ako prezentuje tabuľka, v sledovanom období sa vynaložila najvyššia finančná čiastka na realizáciu Hviezdoslavovej ulice, Mláka.

Tab. č. 27 - Prehľad investičných aktivít mesta Námestovo v roku 2004



<b>Rok</b>	<b>NÁZOV INVESTIČNEJ AKTIVITY</b>	<b>FINANČNÁ ALOKÁCIA (v tis.Šk)</b>
------------	-----------------------------------	---



2004	Námestie P. O. Hviezdoslava II. etapa (parkovisko ČK)	363
	Potok Klinec	257
	Trafostanica nábrežie	93
	Rekonštrukcia DKN	430
	Rekonštrukcia MŠ IX.	293
	Rekonštrukcia MŠ X.	492
	Rekonštrukcia ZŠ Komenského	661
	Rekonštrukcia Cirkevná ZŠ	120
	Rekonštrukcia CVČ	174
	Rekonštrukcia ZŠS V.	130
	Geometrické plány IBV Čerchle	80
	Hviezdoslavova ulica (lavičky, koše a pod.)	261
	Chodník sídlisko Stred	60
	Technické zhodnotenie Námestie P. O. Hviezdoslava	194
	Námestie P. O. Hviezdoslava II. Etapa (parkovisko ČK)	4 666
	Prekrytie potoka Klinec	4 491
	Rekonštrukcia pamätníka padlých	540
	<b>SPOLU</b>	<b>13 305</b>

Najvyššie finančné alokácie v roku 2004 smerovali do II. etapy realizácie prác na Námestí P. O. Hviezdoslava.

Tab. č. 28 - Prehľad investičných aktivít mesta Námestovo v roku 2005

Rok	NÁZOV INVESTIČNEJ AKTIVITY	FINANČNÁ ALOKÁCIA (v tis.ŠK)
2005	Nákup kontajnerov z Recyklačného fondu	26
	Projekt IBV ulica Štúra - Mlynská	12
	Projekt vstupu na parkovisko na nábreží	101
	Projekt potok Klinec	5
	Rozvod NN Čerchle od TS po R.1.1	8
	Rozvod NN Čerchle po R.1.1	33
	Rozvod VN a trafostanica	53
	Vozidlová komunikácia Čerchle	115
	Vodovod Čerchle III	17
	Dažďová kanalizácia Čerchle	7
	Splašková kanalizácia Čerchle	34
	Plyn IBV Čerchle	44
	Miestne komunikácie IBV Čerchle	16
	Verejné osvetlenie Čerchle	35
	Verejné osvetlenie Nábrežie	8
	Cesta k lyžiarskemu vleku	18
	Cesta IBV Čerchle	42
	Cesta Štefánikova - Mlynská	5
	Námestie P. O. Hviezdoslava II. Etapa (parkovisko ČK)	164
	Námestie P. O. Hviezdoslava III. Etapa (parkovisko ČK)	402
	Rekonštrukcia prístavby MsÚ	108
	Ihrisko s umelou trávou (ZŠ Komenského)	783
	Ihrisko s umelou trávou (záloha pre SFZ)	488
	Chodník pri sv. Gorazdovi	345
	Verejné osvetlenie Nábrežie	3
	Vodovod trasa V1, V2 Čerchle	1 195
	Dažďová kanalizácia Čerchle	782
Splašková kanalizácia Čerchle	1 358	
Vozidlová komunikácia Čerchle I. etapa	500	
<b>SPOLU</b>	<b>6 707</b>	



V roku 2005 sa vynaložilo najviac finančných prostriedkov na investičnú aktivitu, ktorá riešila splaškovú kanalizáciu Čerchle

Tab. č. 29 - Prehľad investičných aktivít mesta Námestovo v roku 2006

Rok	NÁZOV INVESTIČNEJ AKTIVITY	FINANČNÁ ALOKÁCIA (v tis.Sk)
2006	Cesta IBV Čerchle	6
	Cesta Štefánikova - Mlynská	7
	Ulica Kvetná	6
	Vodovod Ul. Borinova a Šípová	26
	Miestna komunikácia Ul. Borinova	70
	Miestna komunikácia Ul. Šípová	43
	Prekrytie potoka Klinec (z roku 2005)	304
	Parkovisko pod nástupišťom SAD	599
	Parkovisko Nábřežie	338
	Rekonštrukcia miestnych komunikácií - asfaltové úpravy	12 514
	Technická vybavenosť k 13. Bytovým jednotkám Štefánikova	794
	Kanalizácia vetva S3, S4 (Kvetná) RN1314	722
	VO Hattalova, Štefánikova. Námestie A. Bernoláka, Cyrila a Metoda	744
	VO Čerchle	387
	VO Mlynská	451
Mestský rozhlas Čerchle I. etapa (Poľanová)	466	
<b>SPOLU</b>		<b>17 477</b>

V roku 2006 sa vynaložil najväčší objem finančných prostriedkov na rekonštrukciu miestnych komunikácií - asfaltové úpravy.

### 3.3 SWOT analýza

**SWOT analýza mesta** – predstavuje analýzu silných a slabých stránok mesta, jej príležitostí a ohrození. Pomôže zamerať pozornosť na kľúčové oblasti vo vnútri mesta. Využitá bude hlavne pri budovaní jej silných stránok, odstraňovaní slabých stránok alebo ich akceptovaní, pokiaľ ich nie je možné odstrániť, využívaní príležitostí a vyrovnaní sa s rizikami vonkajšieho prostredia. SWOT analýza je základným dokumentom a východiskom pre tvorbu stratégie mesta Námestovo a jej strategického plánovania.

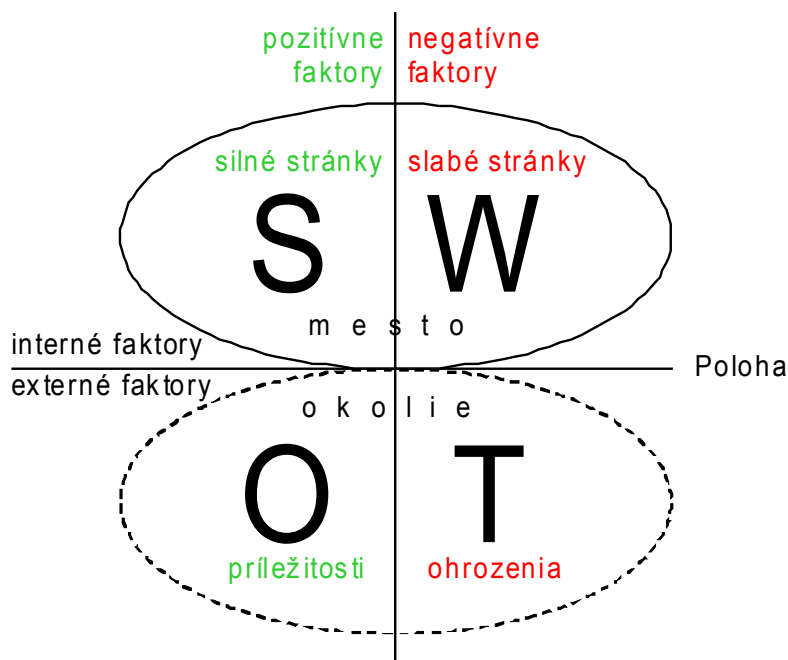
Analýzou silných a slabých stránok sleduje mesto Námestovo súčasný stav z hľadiska vnútorných faktorov, odhaľuje, čo je v meste pozitívne a negatívne.

Analýza príležitostí a ohrození sa zameriava na budúci rozvoj mesta z hľadiska vonkajších faktorov, určuje možnosti rozvoja a riziká, s ktorými treba rátať. **Príležitosťou** mesta je akýkoľvek pozitívny trend, ktorý môže byť impulzom pre ďalší rozvoj mesta v prípade, že sa nájdu zdroje na jeho realizáciu a bude oň záujem. **Ohrozením** pre mesto sú akékoľvek nevýhodné trendy alebo smery vývoja na miestnej, regionálnej, národnej či celosvetovej úrovni, ktoré ju v negatívnom smere ovplyvňujú.



Syntéza výsledkov analýzy SWOT porovná vonkajšie príležitosti a hrozby s vnútornými silnými a slabými stránkami. Ich kombináciou a prienikom vznikne stratégia ako vyvažujúci faktor, ktorý uvedie mesto do súladu s jej okolím. Vzhľadom na rozličný význam a váhu jednotlivých analyzovaných položiek bude mať mesto Námestovo k dispozícii rôzne varianty stratégie:

1. **Stratégia SO** - najatraktívnejší strategický variant. Mesto si ho volí v prípade, ak prevažujú sily nad slabosťami a príležitosti nad hrozbami. Odporúča sa ofenzívna stratégia z pozície sily.
2. **Stratégia ST** - stratégia silného mesta, ktorá sa nachádza v nepriaznivom prostredí. Odporúča sa defenzívna stratégia, ktorou si mesto chráni už vydobytú pozíciu.
3. **Stratégia WO** - túto stratégiu si mesto volí, ak prevažujú slabé stránky nad silnými, nachádza sa však v atraktívnom prostredí. Aby mesto využilo naskytujúce sa príležitosti, na ktorých zvládnutie nemá dostatok vnútorných schopností, snaží sa postupne posilňovať svoju pozíciu a odstrániť nedostatky.
4. **Stratégia WT** - vhodná pre mesto, ktoré je slabé a navyše sa nachádza v neatraktívnom prírodnom a sociálno-ekonomickom prostredí.



Swot analýzy sú rozčlenené podľa jednotlivých odvetví.



Silné stránky	Slabé stránky
<ul style="list-style-type: none"><li>▪ územie vhodné na výstavbu priemyselnej zóny v Námestove</li><li>■ zachované tradičné remeselné zručnosti pri spracovaní domácich surovín</li><li>▪ obnoviteľné zdroje drevnej hmoty</li><li>▪ rastúci počet podnikateľských subjektov</li><li>▪ lacná kvalifikovaná pracovná sila v oblastiach stavebníctvo, strojárstvo a elektrotechnika</li><li>■ územie vhodné na individuálnu a hromadnú bytovú výstavbu</li><li>■ územie vhodné na výstavbu rekreačných zariadení</li></ul>	<ul style="list-style-type: none"><li>▪ nedostatočné dopravné spojenie s okolím regiónu</li><li>▪ nízka úroveň spolupráce verejnej správy a podnikateľských subjektov</li><li>▪ absencia poradenských a konzultačných služieb</li><li>▪ nízka úroveň cezhraničnej ekonomickej spolupráce</li><li>▪ zlá ekonomická situácia poľnohospodárskych podnikov</li><li>▪ rozdrobené vlastníctvo pôdy</li></ul>
Príležitosti	Ohrozenia
<ul style="list-style-type: none"><li>▪ harmonizácia životného prostredia, ekonomických aktivít a sociálnych potrieb</li><li>▪ zmena štruktúry hospodárskej základne regiónu posilnením sféry obchodu a služieb</li><li>▪ vytvorenie verejno-súkromného partnerstva v obciach a regióne rozvinutím hospodárskych stykov medzi firmami, samosprávou, záujmovými združeniami s cieľom akumulácie zdrojov</li><li>▪ rozvoj ekologickej (organickej) poľnohospodárskej produkcie</li><li>▪ intenzifikácia cezhraničnej spolupráce najmä v oblasti služieb</li><li>▪ prítiahnutie nových firiem vytvorením vhodnej infraštruktúry a podmienok na podnikanie</li><li>▪ vytvorenie nových pracovných príležitostí</li><li>▪ zavedenie pravidelných výročných obchodných a priemyselných trhov</li><li>▪ vytvorenie nových území pre rozvoj výstavby</li></ul>	<ul style="list-style-type: none"><li>▪ nedostatočné fungujúce súdnictvo a nízka vymožiteľnosť práva</li><li>▪ zdĺhavé procedúry na všetkých úrovniach štátnej správy</li><li>▪ vysoká miera centralizácie pri poskytovaní dotácií zo štátneho rozpočtu</li><li>▪ slabá finančná disciplína podnikateľských subjektov</li><li>▪ vysoká miera šedej ekonomiky a korupcie</li><li>▪ stagnujúce úverové príležitosti</li><li>▪ absencia výskumu v regióne</li></ul>



Silné stránky	Slabé stránky
<ul style="list-style-type: none"><li>▪ rovnorodá populácia v regióne s vysokým prirodzeným prírastkom</li><li>■ stabilizovaná sieť materských a základných škôl a kultúrnych zariadení</li><li>▪ množstvo mládeže zapájajúcej sa do kultúrnych a športových aktivít</li><li>▪ káder kvalifikovaných učiteľov, trénerov a osvetových pracovníkov</li><li>▪ zachovanie folklórnych tradícií a kultúrneho dedičstva</li><li>▪ kvalifikácia na výkon</li></ul>	<ul style="list-style-type: none"><li>■ nízka úroveň vzdelanosti populácie v regióne a množstvo nekvalifikovanej pracovnej sily</li><li>■ nízka ponuka nových pracovných príležitostí</li><li>■ zastaralé vybavenie vzdelávacích zariadení</li><li>■ absencia potrebných sociálnych a azylových zariadení</li><li>■ nedostavaná nemocnica</li><li>■ nedostatočný počet a stav vybavenia športových zariadení</li><li>■ nízka úroveň cezhraničnej spolupráce organizovaných skupín obyvateľstva</li><li>■ chýba ucelený program rozvoja športu v regióne</li><li>■ náročné prevozy pacientov mimo regiónu. Chýba lôžková časť ústavnej zdravotníckej starostlivosti</li><li>■ nie je zabezpečená odborná príprava lekárov pre primárny kontakt</li><li>■ slabá osвета občanov týkajúca sa ochrany zdravia</li><li>■ v porovnaní s inými regiónmi nízky rozsah špeciálnej ambulantnej starostlivosti</li><li>■ nízky stav príslušníkov a vysoká zaťaženosť policajného zboru</li></ul>
Príležitosti	Ohrozenia
<ul style="list-style-type: none"><li>■ zosúladienie programov špecializácie vzdelanosti a znižovania nezamestnanosti</li></ul>	<ul style="list-style-type: none"><li>■ stiahnutie výkonu špecializovanej štátnej správy do vzdialených centier</li><li>■ odchod mladej generácie z regiónu za</li></ul>



<ul style="list-style-type: none"><li>■ rozvoj programov pre prevenciu sociálno-patologických javov</li><li>■ cezhraničná spolupráca v oblasti vzdelania, kultúry a športu</li><li>■ zabezpečovanie rôznych programov na podporu zdravia</li><li>■ modernizácie a dobudovanie škôl a školských areálov o zázemia vhodné na využívanie voľno časových aktivít žiakov</li><li>■ zriadenie Klubu mládeže</li></ul>	<ul style="list-style-type: none"><li>▪ lepšími pracovnými príležitosťami</li><li>▪ nízke tempo vytvárania pracovných príležitostí</li><li>▪ rast sociálne neprispôsobivých skupín</li></ul>
---	--

<b>DOPRAVA A TECHNICKÁ INFRAŠTRUKTÚRA</b>	
<b>Silné stránky</b>	<b>Slabé stránky</b>
<ul style="list-style-type: none"><li>▪ tri hraničné priechody na slovensko-poľskej hranici</li><li>▪ prechod Oravskej cyklomagistrály cez región</li></ul>	<ul style="list-style-type: none"><li>■ región nie je napojený na železničnú dopravu</li><li>■ prerušené cestné prepojenie Oravy na Kysuce a Čechy na ceste II/520</li><li>■ cesty I/78 a III/52013 prechádzajú cez obývané časti Námestova a obcí a majú nedostatočné smerové parametre a zlý stav povrchu</li><li>■ zastaralý vozový park SAD</li><li>■ nízka frekvencia dopravných spojov do obcí</li><li>■ nízky príkon elektrickej energie do regiónu a nízka kapacita rozvodnej siete</li><li>■ nízky stupeň využívania moderných informačných technológií (internet) , firmami i obyvateľmi</li><li>■ nízka kapacita poštových služieb</li></ul>



Príležitosti	Ohrozenia
<ul style="list-style-type: none"><li>■ zníženia tepelných strát budov zateplením stavieb</li><li>■ výstavba plynových čerpacích staníc pre automobilovú dopravu</li><li>■ výstavba káblových rozvodov určených pre moderné informačné služby</li><li>■ potenciál pre zvýšenie hustoty telefonizácie bytov</li></ul>	<ul style="list-style-type: none"><li>■ negatívny dopad rozvoja dopravy na životné prostredie</li><li>■ riziko častejších dopravných nehôd</li><li>■ nedostatok finančných prostriedkov potrebných na dobudovanie infraštruktúry</li></ul>

ŽIVOTNÉ PROSTREDIE A OCHRANA PRÍRODNÝCH HODNÔT	
Silné stránky	Slabé stránky
<ul style="list-style-type: none"><li>■ zachovalá príroda v regióne s množstvom chránených území</li><li>■ sídlo správy CHKO v Námestove</li><li>■ vybudovaná skládka tuhého komunálneho odpadu v regióne s možnosťou rozšírenia</li><li>■ spracovaná komplexná štúdia odkanalizovania a čistenia</li></ul>	<ul style="list-style-type: none"><li>■ vykurovanie prevažnej väčšiny stavieb v regióne tuhým palivom, najmä hnedým uhlím</li><li>■ nízky záujem obyvateľov o ochranu životného prostredia</li><li>■ divoké skládky v blízkosti obydľí v regióne splaškov celého regiónu</li></ul>
Príležitosti	Ohrozenia
<ul style="list-style-type: none"><li>■ tvorba prítiahľivého krajinného obrazu v návaznosti na trvalo udržateľný sociálno-ekonomický rozvoj regiónu</li><li>■ priaznivé prírodné podmienky na rozvoj rekreačných aktivít vo všetkých častiach regiónu</li><li>■ zriadenie nových chránených areálov</li><li>■ zníženie emisného zaťaženia plynifikáciou mesta a zosilnením príkonu elektrickej energie</li></ul>	<ul style="list-style-type: none"><li>■ slabosť predpisov a málo účinná výkonnosť orgánov ochrany v spojení s veľkým tlakom na výstavbu v chránených územiach</li><li>■ nebezpečenstvo pôdnej erózie</li><li>■ nehodnotenie typického vzhladu krajiny výstavbou a poľnohospodárskou produkciou</li><li>■ emisie z Poľska a Čiech spôsobujúce zakysľovanie pôd a následné poškodzovanie zdravia lesov</li></ul>



<ul style="list-style-type: none"><li>■ znižovanie intenzity poľnohospodárskej výroby</li><li>■ zvyšovanie podielu krajinej zelene výsadbou rozptýlenej zelene a solitérov</li><li>■ preferencia trvalých trávnych porastov pri tvorbe agrosystémov</li><li>■ zachovať prírodný charakter vodných tokov so zasakovacím pásom</li></ul>	
--	--

### 3.4 Kľúčové disparity a hlavné faktory rozvoja

Súčasťou Programu hospodárskeho a sociálneho rozvoja je tiež zadefinovanie **kľúčových disparít** (nerovností) a **hlavných faktorov rozvoja**. Definovanie kľúčových disparít a hlavných faktorov rozvoja vychádza zo SWOT analýzy.

#### Kľúčové disparity

- nedostatočné dopravné spojenie s okolím regiónu
- chýbajúce napojenie regiónu na železničnú dopravu a nízka frekvencia dopravných spojov do obcí
- absencia potrebných sociálnych a azylových zariadení
- nízka úroveň spolupráce verejnej správy a podnikateľských subjektov
- nedostatočná úroveň cezhraničnej ekonomickej spolupráce tiež cezhraničnej spolupráce organizovaných skupín obyvateľstva
- nízka úroveň vzdelanosti populácie v regióne a množstvo nekvalifikovanej pracovnej sily
- nedostatočná ponuka nových pracovných príležitostí
- vykurovanie prevažnej väčšiny stavieb v regióne tuhým palivom, najmä hnedým uhlím
- nízka propagácia mesta
- nedostatočné využívanie prírodného potenciálu v rámci cestovného ruchu



### **Hlavné faktory rozvoja**

- dobudovanie dopravného spojenia a zlepšenie technickej infraštruktúry ako podmienky pre rozvoj ekonomických a sociálnych činností v meste
- doplnenie chýbajúcich zariadení občianskej vybavenosti (sociálne a azylové zariadenia)
- podpora spolupráce verejného sektora s podnikateľskými subjektmi a vytvorenie podmienok pre zvýšenie podnikateľskej vôle obyvateľstva
- zvýšenie intenzity cezhraničnej spolupráce v oblasti služieb, vzdelania, kultúry a športu
- zmena štruktúry zamestnanosti a vytvorenie nových pracovných príležitostí
- vytvorenie podmienok a zvýšenie záujmu obyvateľstva o ďalšie vzdelávanie a rekvalifikácie, potrebné pre lepšie uplatnenie sa na trhu práce
- navrhnutie opatrení na ochranu životného prostredia – koncepcie likvidácie odpadových a splaškových vôd
- zvýšenie povedomia obyvateľov o ochrane životného prostredia
- dlhodobá orientácia na rozvoj cestovného ruchu, rozvíjanie všetkých nadväzných činností a tým znižovanie nezamestnanosti
- neustále zvyšovanie ponuky služieb vytváraním podmienok pre rozvoj aktivít malých a stredných podnikateľov, ale aj veľkých investorov
- zvýšiť príťažlivosť mesta úpravou centra mesta, verejnej zelene, osadením drobnej architektúry
- zlepšiť podnikateľské prostredie

## **4 Rozvojová stratégia**

### **STRATEGICKÝ CIEĽ**

Rozvojová stratégia mesta Námestovo nemá charakter konkrétneho návrhu riešiaceho určitý problém, ale predstavuje určitú filozofiu smerovania, ktorým by sa malo mesto v stanovenom časovom horizonte uberať.

Strategický cieľ hospodárskeho a sociálneho rozvoja mesta pre uvažované obdobie predstavuje rozsiahly komplex analýz a opatrení. V každom období niektoré opatrenia podmieňujú realizovanie iných. Niektoré sa musia považovať za dôležitejšie pre havarijný stav predmetnej veci, niektoré sú ešte prednostnejšie z hľadiska potrieb a záujmu tej alebo onej skupiny obyvateľov.



Pri navrhovaní strategického cieľa mesta Námestovo sa vychádzalo z prieskumu verejnej mienky a z analýz existujúceho stavu s ohľadom na zachovanie princípov všeobecného konsenzu a vzájomnej vyváženosti.

Strategický cieľ, ktorý sa určil na základe analýzy súčasnej situácie a za predpokladov ďalšieho rozvoja mesta je nasledovný:

**„ Zaisťiť trvalo udržateľný rozvoj mesta Námestovo, ktorý sa bude zameriavať hlavne na trvalý ekonomický rozvoj pri rešpektovaní environmentálnych požiadaviek. Ekonomický, spoločenský a kultúrny rast bude zabezpečený pomocou dostupných zdrojov, ktoré sa nachádzajú v ekonomických, ľudských a prírodných zdrojoch a tiež pomocou orientácie mesta na rozvoj turisticko – hospodárskej funkcie. Súčasne sa bude úsilie sústreďovať na zachovanie a oživovanie tradičných hodnôt a koloritu vidieckeho prostredia.**

Na dosiahnutie strategického cieľa budú podporované globálne ciele, ktoré sú definované podľa jednotlivých kľúčových odvetví. Ciele, ktoré si stanovilo mesto Námestovo plne korešpondujú s hlavnými cieľmi zadefinovanými v PHSR Žilinského samosprávneho kraja.

## 4.1 Ciele a priority

Ciele tvoria hierarchickú štruktúru, na vrchole ktorej sa v Programe hospodárskeho a sociálneho rozvoja nachádza strategický cieľ. Globálne ciele predstavujú charakteristiku cieľového stavu už na detailnejšej úrovni s jasnejším a výstižnejším pomenovaním. Jednotlivé priority a opatrenia vymedzujú prioritné oblasti strategického plánovania mesta.

### GLOBÁLNE CIELE ROZVOJA

Globálne ciele rozvoja definujú strategický zámer za príslušnú prioritnú rozvojovú oblasť. Strategický zámer je následne rozpracovaný na jednotlivé ciele rozvoja, ktoré sú zabezpečované príslušnými opatreniami. Stanovenie týchto cieľov pre rozvoj mesta v budúcnosti je podmienkou k tomu, aby bol pripravený plynulý rozvoj naplánovaný na obdobie 5 až 15 rokov. Podpora rozvoja je nevyhnutná vo všetkých sférach života obyvateľov mesta. Nie je možné stanoviť ciele len pre určité oblasti života, ale je nutné



riešiť túto otázku komplexne. Preto boli stanovené globálne ciele v nasledovných oblastiach:

- 1) Oblasť bytovej výstavby
- 2) Oblasť priemyselnej výroby
- 3) Oblasť vybavenosti a cestovného ruchu
- 4) Oblasť ľudských zdrojov
- 5) Oblasť ochrany prírodných hodnôt a kultúrnych pamiatok
- 6) Oblasť dopravy
- 7) Oblasť životného prostredia

### **Cieľ 1 – Oblasť bytovej výstavby**

#### **Čiastkové ciele**

- 1.1 využiť existujúci domový fond
- 1.2 nové domy a zariadenia budovať vo väzbe na existujúcu sídelnú štruktúru
- 1.3 dobudovať technickú vybavenosť a komunikačnú sieť pre možnosť plynulého pokračovania výstavby bytov a domov
- 1.4** vytvoriť možnosť realizácie bytovej výstavby (zóna Brehy)
- 1.5 zabezpečiť mladým ľuďom možnosť bývania a tým zamedziť ich odchod z regiónu
- 1.6** podporovať individuálnu bytovú výstavbu (zóna Čerchle, Vojenské, Zubrohlava)
- 1.7 novú výstavbu usmerňovať podľa schválených regulatívov

### **Cieľ 2 – Oblasť priemyselnej výroby**

#### **Čiastkové ciele**

- 2.1 rozvinúť výrobu, remeslá a sústrediť sa na výrobu ekologicky nezávadných výrobkov
- 2.2 v areáli bývalých Štátnych majetkov sústrediť výrobné a nevýrobné služby
- 2.3** rozšíriť priemyselnú zónu pozdĺž štátnej komunikácie I/78 smerom na Klin
- 2.4** rozšíriť technickú infraštruktúru v priemyselnej zóne



## **2.5** podporovať malých a stredných podnikateľov

- 2.6 podporovať hospodárenie v lesoch ako trvalej hodnoty krajiny
- 2.7 zmenšovať plochy poľnohospodárskej pôdy a činnosť poľnohospodárov na rozvoj agroturistiky a cestovný ruch
- 2.8 podporovať remeselnú výrobu
- 2.9 novú výstavbu usmerňovať podľa schválených regulatívov

### **Cieľ 3 – Oblasť vybavenosti a cestovného ruchu**

#### **Čiastkové ciele**

- 3.1 v zóne Brehy a Čerchle je potrebné realizovať predajne základných potrieb, objekty pre služby a oddych
- 3.2 v zóne Vojenské a Nábrežie zrealizovať objekty chýbajúcej vyššej a špecifickej obslužnej, kultúrnej a spoločenskej vybavenosti ako penzióny, bazény, lodenica, viacúčelová hala
- 3.3 v zóne Predmostie a Slanica zrealizovať objekty vybavenosti súvisiace s rekreáciou a turizmom ako lyžiarsky areál, stravovacie zariadenie, požičovňa športových potrieb, lodenica, upraviť pláže
- 3.4 novú výstavbu usmerňovať podľa schválených regulatívov zvýšiť atraktivitu mesta a Oravskej priehrady a vytvoriť systém organizácie a riadenia cestovného ruchu
- 3.5 dobudovať vybavenosť pre zahraničnú návštevnosť so športovým a relaxačným zameraním
- 3.6 vytvoriť rovnováhu ponuky a dopytu v ubytovacích, stravovacích a doplnkových službách

### **Cieľ 4 – Oblasť ľudských zdrojov**

#### **Čiastkové ciele**

- 4.1 zabezpečiť plynulý rast počtu obyvateľov
- 4.2 docieľiť rovnováhu medzi fyzickým (investície do technológií) a ľudským potenciálom (pracovné zdroje)
- 4.3 zabezpečiť zdravotné, sociálne, vzdelanostné, kultúrne a športové potreby obyvateľov a pracovné príležitosti pre nich
- 4.4 zosúladiť programy vzdelanosti a znižovania nezamestnanosti



4.5 vytvárať nové pracovné miesta

## Cieľ 5 – Oblasť ochrany prírodných hodnôt a kultúrnych pamiatok

### Čiastkové ciele

5.1 zvyšovať motiváciu obyvateľstva na ochranu prírody a kultúrnych pamiatok

5.2 spolupracovať pri tvorbe štatútu Chráneného areálu Oravská priehrada

5.3 predĺžiť Náučný chodník okolo Oravskej priehrady

**5.4** v zóne Nábřežie, Vojenské a Slanica vybudovať zábavné služby

**5.5** v zóne Nábřežie vytvoriť priestor pre príležitostné účinkovanie cirkusu a iných foriem zábavy

5.6 podporovať kultúrne inštitúcie a organizácie

**5.7** obnoviť zvyky a podujatia naväzujúce na tradície regiónu

## Cieľ 6 – Oblasť dopravy

### Čiastkové ciele

6.1 vybudovať zberné a obslužné komunikácie v riešených zónach

**6.2** vybudovať kruhovú križovatku na štátnej ceste I/78 v mieste pod kostolom

6.3 posunúť štátnu cestu I/78 v mieste jestvujúceho autobusového nástupišťa smerom k vodnej ploche

6.4 vybudovať pešie trasy, cyklotrasy a parkoviská v riešených zónach

6.5 udržiavať všetky komunikácie vo vyhovujúcom stave

**Cieľ 7 – Oblasť životného prostredia****Čiastkové ciele**

- 7.1** zvyšovať kvalitu životného prostredia pri stanovení podmienok v stavebných povoleniach
- 7.2 realizovať také priemyselné a výrobné prevádzky, ktoré nemajú negatívny vplyv na človeka a životné prostredie
- 7.3 sanovať nelegálne skládky odpadov
- 7.4** plynofikovať kotolne na tuhé palivo a využívať obnoviteľné zdroje energie
- 7.5 znižovať množstvá znečistených vôd

Pri stanovení cieľov sa naskytujú zároveň aj problémy, ktoré môžu do značnej miery ovplyvniť realizovanie stanovených cieľov. Jeden z problémov, ktorý môže významne ovplyvniť ďalšiu výstavbu v meste sú nevysporiadané majetkovoprávne pomery v riešených lokalitách. Tento problém sa nedotýka len individuálnej a bytovej výstavby, ale aj výstavby nových prevádzok v priemyselnej zóne. Vzniká tu tiež problém zabezpečenia budovania inžinierskych sietí a komunikácií v uvedených lokalitách, keďže tieto dva problémy so sebou úzko súvisia. Vyskytuje sa tu tiež problém získavania dotácií zo štátneho rozpočtu. V oblasti dopravy je to predovšetkým nedostatok finančných prostriedkov na budovanie dopravnej infraštruktúry. V oblasti ľudských zdrojov sú to problémy, ako odchod mladej generácie z regiónu za lepšími pracovnými príležitosťami, nízke tempo vytvárania pracovných príležitostí, rast sociálne neprispôsobivých skupín obyvateľstva. V oblasti životného prostredia a ochrany prírodných hodnôt možno hovoriť o slabosti predpisov a málo účinnej výkonnosti orgánov ochrany v spojení s veľkým tlakom na výstavbu v chránených územiach, nebezpečenstve erózie pôdy, znehodnotení typického vzhľadu krajiny výstavbou a poľnohospodárskou produkciou, emisie zo susedných štátov spôsobujúce zakysľovanie pôd a následné poškodzovanie zdravia lesov.

Východiskom pre stanovenie cieľov v oblasti rozvoja mesta Námestovo do budúcnosti je Doplnok územného plánu mesta Námestovo z roku 2001. Doplnok ÚP bol vypracovaný v zmysle zákona č. 50/1976 Z. z. v znení neskorších predpisov, ktorý bol schválený mestským zastupiteľstvom, nakoľko sa jedná o plán rozvoja mesta. Prioritou bolo stanovenie takých limitov, ktoré by zabezpečili trvalo udržateľný rozvoj riešeného územia, t. z.

- rozvoj urbanistickej štruktúry mesta



- rozvoj štruktúry obyvateľstva a bytového fondu
- rozvoj hospodársko-ekonomickej základne
- princípy ochrany prvkov životného prostredia
- riešenie dopravných systémov
- návrh sústavy intervencií na území mesta

**Územný plán** rieši z hľadiska dlhodobého rozvoja niekoľko kľúčových lokalít. Lokality Čerchle, Vojenské, Zubrohlava a Brehy sú zamerané na podporu rozvoja individuálnej a hromadnej bytovej výstavby. Pozemky pre individuálnu bytovú výstavbu v lokalitách Čerchle, Vojenské a Brehy predstavujú plochu približne pre 800 rodinných domov a pozemky pre hromadnú bytovú výstavbu predstavujú plochu pre výstavbu približne 200 bytov. Pre priemyselnú zónu, ako už samotné pomenovanie hovorí, je v územnom pláne vyčlenené dostatočné množstvo pozemkov pre rozvoj priemyslu v severnej časti od hranice zastavaného územia mesta. Značnú časť priemyselnej zóny už v súčasnosti zaberá a využíva zahraničný investor. Ostatná časť je vyčlenená pre príchod ďalších investorov, ktorí by mali záujem v uvedenej lokalite vytvoriť svoje výrobné areály s ekologicky nezávadnou výrobou. Rozvoj priemyslu má najväčší podiel na zamestnanosti obyvateľov regiónu a preto jeho podpora je jednou z kľúčových otázok. Ďalšími riešenými územiami sú lokality Nábrežie, Predmostie a Slanica. Uvedené lokality sú určené predovšetkým na rozvoj cestovného ruchu v meste. Jedná sa o plánovanú výstavbu nových rekreačných objektov v lokalite Nábrežie ako penzióny, reštaurácie, ubytovne a zahustenie existujúcej chatovej zástavby malými rekreačnými chatami v oblasti Slanica, Vojenské a Predmostie. Zóna Nábrežie rieši tiež stanovenie koncepcie dopravného riešenia, vybudovanie technickej infraštruktúry, upravenie pláží. Nakoľko väčšina pozemkov v spomínaných lokalitách má nevysporiadané majetkovoprávne vzťahy, najdôležitejšou prioritou mesta je usporiadať pozemky do takej podoby ako ich rieši územný plán. Majetkovoprávne vysporiadanie a usporiadanie pozemkov je dôležité aj z hľadiska budovania ciest a inžinierskych sietí.

Z polohy mesta a z predpokladu zotrvania mesta v polohe centra pre priľahlé obce Hornej Oravy vyplýva, že v budúcnosti sa predpokladá s nárastom počtu obyvateľov hlavne z dôvodu rozvoja obytnej, rekreačnej a pre trvalý prílev občanov do mesta najdôležitejšej priemyselnej zóny. Rovnako dôležitá je tiež otázka rozvoja občianskej vybavenosti, ktorá sa bude sústreďovať prevažne do okresného mesta. Samotný územný plán predpokladá s rozvojom občianskej vybavenosti vo všetkých riešených lokalitách. V obytných častiach by to mali byť predovšetkým predajne základných potrieb a v častiach určených na rekreáciu by to mali byť objekty súvisiace s rekreáciou a turizmom ako dobudovanie pláží, obslužnej, kultúrnej a spoločenskej vybavenosti



a technickej infraštruktúry. Okrem rozvoja vybavenosti na námestovskej strane nábrežia a v lokalite Vojenské sa tiež do budúcnosti predpokladá s vybudovaním lyžiarskeho centra Magurka v lokalite Predmostie a k nemu prislúchajúcej vybavenosti penziónmi a rekreačnými objektmi.

**Rozvoj turizmu** je neoddeliteľnou časťou koncepcie rozvoja mesta hlavne z dôvodu veľkého rekreačného potenciálu, ktorý je v meste zatiaľ málo využívaný. Je tu možnosť širokého spektra rekreačných činností, od rekreácie pri vode až po horskú turistiku a zimné lyžiarske športy. Nie menej dôležitá je aj podpora vidieckej rekreácie.

Ďalšími dôležitými medzníkmi v rozvoji mesta je vytvorenie takej **dopravnej infraštruktúry**, ktorá by vyhovovala súčasnému stavu a stavu s vyhlídkou do budúcnosti. Jedná sa predovšetkým o vybudovanie zberných a obslužných komunikácií v riešených lokalitách, vybudovanie križovatky pod kostolom na štátnej ceste I/78, preložiť štátnu cestu v mieste jestvujúceho autobusového nástupišťa smerom k vodnej ploche, vybudovať pešie trasy a cyklotrasy a zabezpečiť údržbu všetkých jestvujúcich komunikácií v meste.

Ďalším z východísk pri rozvoji mesta je **budovanie nových rozvodov vodovodu, kanalizácie, električky, telekomunikácií** v riešených územiach, čím sa zabezpečí plynulá výstavba a vybavenosť vymedzených pozemkov. V jednej rovine so všetkými pripravovanými rozvojovými plánmi je aj starostlivosť o úroveň životného prostredia. Je potrebné dbať na zvyšovanie kvality životného prostredia pri stanovení podmienok v stavebných povoleniach, podporovať realizáciu takých priemyselných a výrobných prevádzok, ktoré nemajú negatívne vplyvy na človeka a životné prostredie, podporiť plynofikáciu kotolní na tuhé palivo a znižovať množstvá znečistených vypúšťaných odpadových vôd.

Územný plán stanovuje ciele pre rozvoj mesta na obdobie v najbližších 15-tich rokoch. Základným predpokladom pre napĺňanie stanovených cieľov je rast počtu trvalo bývajúcich obyvateľov mesta, čo úzko súvisí s vyrovnaným napĺňaním stanovených cieľov.

## 4.2 Plánované aktivity

V rámci cieľa č. 1 – Oblasť bytovej výstavby je prioritou mesta nasledovná aktivita:

### **Aktivita 1: Zmena a doplnky územného plánu mesta**

*Popis:* Doplnkom a zmenou územného plánu mesto plánuje riešiť rozšírenie možností individuálnej bytovej výstavby v lokalite Zubrohlava, rozšírenie možností výstavby v rekreačnej aj priemyselnej zóne mesta. ÚP bude tiež riešiť lokalitu na výstavbu nového cintorína a celkovú dopravnú infraštruktúru mesta.



*Garant:* mesto Námestovo

V rámci cieľa č. 3 – Oblasť vybavenosti a cestovného ruchu má mesto nasledovné priority:

**Aktivita 2: Rekonštrukcia verejného osvetlenia, mestského rozhlasu a vybudovanie multifunkčnej digitálnej siete v meste**

*Popis:* Z dôvodu zastaranosti súčasného verejného osvetlenia v meste je potrebné vykonať rekonštrukciu verejného osvetlenia, vrátane rekonštrukcie mestského rozhlasu a vybudovanie multifunkčnej digitálnej siete v meste. Cieľom je znížiť energetickú náročnosť osvetlenia a náklady na jeho údržbu. Vybudovaním multifunkčnej siete je zabezpečiť občanom mesta ďalšie služby v oblasti digitálnych technológií ako je širokopásmový internet, televízne, rozhlasové a telekomunikačné služby vo výrazne vyššej kvalite a za prijateľné ceny.

*Garant:* mesto Námestovo

**Aktivita 3: Lyžiarsky areál na Magurku**

*Popis:* Pre rozšírenie možností turistického ruchu aj na zimné obdobie je nevyhnutné vybudovať lyžiarske stredisko. Vhodný terén na zimné stredisko je severozápadný svah na Magurku. Územie sa nachádza v dvoch katastrálnych územiach – Námestovo a obec Vavrečka. Pozemky sú vo vlastníctve súkromných osôb a Urbárneho spoločenstva. Je potrebné vlastnícky zabezpečiť pozemky pod technológiu vlekov, údolných staníc a ďalších budov v areáli. Pod zjazdovkami zabezpečiť nájomné zmluvy s vlastníkmi.

*Garant:* mesto Námestovo, obec Vavrečka

**Aktivita 4: Cykloturistický chodník okolo Oravskej Priehrady**

*Popis:* Vybudovaním cykloturistického chodníka okolo Oravskej Priehrady sa výrazne zatraktívni toto územie, prepoja sa jednotlivé rekreačné centrá, výrazne sa zvýši bezpečnosť turistov. Chodník v zime bude slúžiť ako bežecká trať na lyžovanie. Pozemok pod cykloturistickým chodníkom je nutné odkúpiť, resp. dlhodobo prenajať od Lesov SR, š.p. a ďalších vlastníkov. Predtým je nutné vypracovať geometrický plán chodníka a pozemok vyňať z lesného pôdneho fondu.



**Garant:** Projekt cykloturistického chodníka je plánovaný cez viaceré katastrálne územia, pričom v každom katastri by chodník financovala príslušná obec (mesto). Projekt je možné riešiť na etapy.

**Aktivita 5: Aqua park**

**Popis:** Doposiaľ najväčší investičný zámer, podporujúci rozvoj cestovného ruchu v meste. Pozemok pod aqua parkom je vo vlastníctve mesta, zámer je zapracovaný do ÚP mesta, je vypracovaná zastavovacia štúdia.

**Garant:** zahraničný (súkromný) investor

**Aktivita 6: „Športovo-oddychová oáza“ na sídlisku Brehy – detské ihriská, pieskoviská, preliezky, s možnosťou využitia priestorov bývalého objektu olejového hospodárstva kotolne Brehy**

**Popis:** Pre zvýšenie kvality života občanov najväčšieho sídliska v meste by bolo vhodné vytvoriť areál s ihriskami, pieskoviskami, preliezkami, ktorý by bol z hygienických dôvodov (psie výkaly, vandalizmus a pod.) oplotený a ktorý by bol prevádzkovaný v spolupráci s niektorými občianskymi združeniami (napr. materské centrum „Krtko“). Tiež je možné využiť voľný objekt po olejovom hospodárstve pri kotolni Brehy, vhodný na vybudovanie viacúčelového ihriska (priestor je bez strechy). Výhodou je vlastníctvo pozemku v majetku mesta.

**Garant:** mesto Námestovo

**Aktivita 7: „Športovo-oddychová oáza“ na sídlisku Stred – detské ihriská, pieskoviská, preliezky**

**Popis:** Podobne ako sídlisko Brehy je nutné v rámci zvýšenia kvality života občanov revitalizovať aj druhé sídlisko v meste.

**Garant:** mesto Námestovo

**Aktivita 8: Viacúčelová športová hala**

**Popis:** V meste chýbajú športové zariadenia, predovšetkým športová hala. Projektovo má športovú halu pripravené Gymnázium Námestovo, pozemok je vo vlastníctve zriaďovateľa Gymnázia – VÚC Žilina.

**Garant:** VÚC Žilina



**Aktivita 9: Krytý bazén, krytá ľadová plocha**

*Popis:* Ďalšími športovými zariadeniami, ktoré by rozšírili možnosti športovania sú krytý bazén a ľadová plocha.

Kryté bazény by v prípade výstavby Aqua parku boli riešené v rámci tohto areálu (aktivita 5), krytá ľadová plocha by sa mohla umiestniť v blízkosti Aqua parku – možnosť rozšírenia ponúkaných služieb, pozemok vo vlastníctve mesta a možnosť využitia odpadového tepla z chladenia ľadovej plochy na vyhrievanie bazénov.

*Garant:* mesto Námestovo

**Aktivita 10: Futbalové ihrisko s umelým trávnikom v areáli MŠK**

*Popis:* Nové ihrisko by výrazne pomohlo riešiť problém nedostatku vyhovujúcich hracích plôch. Výhodou je vlastníctvo pozemku a umiestnenie v jestvujúcom oplotenom areáli MŠK, t.j. budúca starostlivosť a údržba ihriska by bola v správe MŠK.

*Garant:* mesto Námestovo

**Aktivita 11: Výstavba vodnolyžiarskeho vleku**

*Popis:* V priestoroch vodnej plochy Oravskej priehrady nad mostom do Námestova je upravené dno nádrže a upravený násyp tak, že vytvára prírodný vodný bazén. Tento bol už v minulosti určený na vybudovanie a prevádzkovanie vodnolyžiarskeho vleku. Nevhodná technológia vleku a problémy s kolísaním hladiny vody neumožnili tento vlek prevádzkovať. Zmenou technológie vleku a vybudovaním vhodného prívodu vody do bazénu je možné vlek opäť vybudovať a prevádzkovať. Zvýši sa tak ponuka služieb pre turistov a občanov mesta.

*Garant:* TJ Motor Yacht

V rámci cieľa č. 4 – Oblasť ľudských zdrojov je prioritou mesta:

**Aktivita 12: Zariadenia sociálnych služieb**

*Popis:* V meste neexistuje žiadne sociálne zariadenie (vybudované štátom v predchádzajúcom období) a to znamená ani pretransformované do vlastníctva VÚC, príp. iného neziskového subjektu a financované z iných ako mestských zdrojov. Jediné sociálne zariadenie v meste je útulok, zriadený a financovaný mestom.



Medzi chýbajúce zariadenia s komplexnými sociálnymi službami patria – domov dôchodcov, denný stacionár pre dôchodcov, vývarovňa, klubovne, rehabilitačné centrum, základné zdravotnícke služby, kaplnka, priestory na hobby, odpočinok a vzdelávanie. Vhodný pozemok je už k dispozícii a už sa začalo s projektovými prácami.

*Garant:* mesto Námestovo

**Aktivita 13: Rekonštrukcia a modernizácia školskej infraštruktúry (I. etapa) – všetky objekty v areáli ZŠ Komenského, MŠ Bernolákova ul.**

*Popis:* Mesto má záujem zvýšiť úroveň poskytovaných služieb v oblasti vzdelávania a investovať do zariadení školskej infraštruktúry. Cieľom mesta je zrekonštruovať a zmodernizovať Základné a Materské školy na uliciach Komenského a Bernolákova. Rekonštrukcia bude pozostávať z výmeny okien, zateplenia budov, výmeny vnútorných rozvodov, kúrenia, elektroinštalácie, podláh a sanitárnej techniky. Výhodou je majetkové vysporiadanie pozemkov a po aktualizácii použiteľná stavebná projektová dokumentácia.

*Garant:* mesto Námestovo

**Aktivita 14: Rekonštrukcia a modernizácia školskej infraštruktúry (II. etapa) – ZŠ Brehy, MŠ Brehy**

*Popis:* Mesto má záujem zvýšiť úroveň poskytovaných služieb v oblasti vzdelávania a investovať do zariadení školskej infraštruktúry. Cieľom mesta je zrekonštruovať a zmodernizovať Základné a Materské školy na uliciach Brehy. Rekonštrukcia bude pozostávať z výmeny okien, zateplenia budov, výmeny vnútorných rozvodov, kúrenia, elektroinštalácie, podláh a sanitárnej techniky.

Výhodou je majetkové vysporiadanie pozemkov a po aktualizácii použiteľná stavebná projektová dokumentácia.

*Garant:* mesto Námestovo

V rámci cieľa č. 5 – Oblasť ochrany prírodných hodnôt a kultúrnych pamiatok je prioritou mesta:

**Aktivita 15: Rekonštrukcia kultúrneho domu**



**Popis:** Zámerom mesta je zlepšiť technický stav kultúrneho domu. V rámci uvedenej aktivity má mesto záujem o jeho komplexnú rekonštrukciu, čím by sa prispelo k zníženiu energetickej náročnosti celého objektu.

**Garant:** mesto Námestovo

V rámci cieľa č. 6 – Oblasť dopravy sú prioritami mesta:

**Aktivita 16: Kruhovú križovatku a priet'ah štátnej cesty I/78 cez mesto**

**Popis:** Prehustená doprava v meste a predovšetkým kolízny bod – križovatka pod kostolom na vstupe do mesta, tvoria najväčšie problémy v oblasti dopravy v meste. Štátna cesta I/78 navyše nevhodne rozdeľuje centrum mesta vrátane autobusového nástupišťa. Správca štátnej komunikácie Slovenská správa ciest (ďalej len „SSC“) Žilina začal s projektovou prípravou na vydanie územného rozhodnutia, ktoré komplexne rieši dopravnú situáciu v meste – odklonenie štátnej cesty I/78, jej priet'ah celým mestom vrátane kruhovej križovatky na vstupe do mesta. Vlastníkom pozemkov je štát a mesto Námestovo.

Postup prác je závislý predovšetkým od pridelených prostriedkov zo štátneho rozpočtu.

**Garant:** SSC Žilina

**Aktivita 17: Rozšírenie parkovacích plôch na sídlisku Brehy, sídlisku Stred a na Nábřeží**

**Popis:** Nedostatok parkovacích miest v meste je nutné dobudovať predovšetkým na oboch sídliskách. Pre trvale žijúcich obyvateľov mesta aj pre návštevníkov mesta je nutné rozšíriť záchytné parkovisko na Nábřeží. Pozemky sú vo vlastníctve mesta.

**Garant:** mesto Námestovo

**Aktivita 18: Rekonštrukcia všetkých miestnych komunikácií v meste**

**Popis:** Mesto v roku 2006 začalo s rekonštrukciou miestnych komunikácií z vlastných prostriedkov vo výške cca 12 mil. Sk. Zrekonštruované boli len niektoré ulice. Väčšina ulíc je po plynofikácii a rekonštrukcii ostatných inžinierskych sietí vo veľmi zlom stave. Nutná je ich zásadná rekonštrukcia.

Pozemky pod komunikáciami sú vo vlastníctve mesta len čiastočne, je nutné majetkové dovysporiadanie ostatných pozemkov.

**Garant:** mesto Námestovo



V rámci cieľa č. 7 – Oblasť životného prostredia sú prioritami mesta Námestovo nasledovné aktivity:

**Aktivita 19: Kanalizácia, voda a komunikácie na sídlisku Čerchle, Vojenské a v lokalite Zubrohlava**

*Popis:* Pre rozširovanie individuálnej výstavby na sídlisku Čerchle a v novej lokalite Vojenské a v Zubrohlave je nevyhnutné zabezpečiť výstavbu inžinierskych sietí, predovšetkým kanalizácie, vody a miestnych komunikácií, na ktoré je možné získať nenávratné finančné prostriedky.

Pozemky v Zubrohlave sú v majetku mesta, na sídlisku Čerchle a Vojenské je nutné majetkové vysporiadanie pozemkov a projektová príprava výstavby.

*Garant:* mesto Námestovo

**Aktivita 20: Skládka odpadov Zubrohlava – uzavretie skládky**

*Popis:* Do konca roku 2008 je integrované povolenie na prevádzkovanie skládky odpadov v Zubrohlave. Od 1. 1. 2009 na základe nových legislatívnych predpisov nebude možné na túto skládku odpady ukladať. To znamená, že po 1. 1. 2009 je nutné skládku uzavrieť. Keďže skládka je zaplnená na 50% jej kapacity, do úvahy pripadá premiestnenie časti odpadov tak, aby sa uvoľnil priestor na vybudovanie novej kazety, ktorá bude zodpovedať novej legislatíve.

Výhodou tohto riešenia je využitie pozemku vo vlastníctve mesta.

*Garant:* mesto Námestovo

**Aktivita 21: Skládka odpadov Zubrohlava – rekonštrukcia skládky**

*Popis:* Na uvoľnenom priestore kazety skládky po presunutí časti odpadov a uzatvorení pôvodnej skládky je možné vybudovať novú kazetu, ktorá bude spĺňať nové legislatívne podmienky na skládkovanie odpadov. Novú kazetu je potrebné vybudovať tak, aby mohla byť skolaudovaná do konca r. 2008, aby sa na ňu dali ukladať odpady od 1. 1. 2009.

*Garant:* mesto Námestovo

**Aktivita 22: Stará skládka odpadov v lokalite sv. Ján – rekultivácia starej zát'áže**

*Popis:* V období 70. a 80. rokov sa odpady z Hornej Oravy vyvážali a ukladali na nelegálnej skládke v Námestove v lokalite sv. Ján. Túto starú environmentálnu zát'áž je potrebné rekultivovať.



Problematické je vlastníctvo pozemkov, časť vlastní pozemkový fond, časť Slovenský vodohospodársky podnik, a časť vlastní súkromní vlastníci.

**Garant:** mesto Námestovo

### Aktivita 23: Separácia odpadov

**Popis:** S cieľom zabezpečiť znižovanie zaťažovania životného prostredia odpadmi je potrebné zintenzívniť separáciu odpadov v meste a regióne. K tomu je nutné prijať niekoľko opatrení. Je potrebné zabezpečiť vhodnú technológiu na zber separovanie, balenie a prepravovanie odpadov. Je potrebné zintenzívniť propagáciu a vzdelávanie občanov o nutnosti separácie odpadov.

**Garant:** mesto Námestovo

### Akčný plán

Tab. č. 30 – Akčný plán

Aktivita	Miesto realizácie	Investor/zdroj financovania	Termín realizácie	Finančný plán (v Sk)	Indikátory
A.1	Mesto Námestovo	Štátny fond rozvoja bývania, rozpočet mesta,	2008-2009	2 mil.	Vytvorenie podmienok pre výstavbu rodinných domov
A.2	Mesto Námestovo	Štrukturálne fondy Európskej únie (ďalej len „ŠF EÚ“), rozpočet mesta	2008-2009	80 mil.	Zvýšenie kvality života občanov, bezpečnosti a služieb
A.3	Mesto Námestovo Obec Vavrečka	ŠF EÚ, rozpočet mesta, obce, súkromný kapitál	2010-2013	80 mil.	Zvýšenie možnosti pre rozvoj cestovného ruchu
A.4	Mesto Námestovo ďalšie obce	ŠF EÚ, rozpočet mesta,	2009-2012	100 mil.	Zvýšenie možnosti pre rozvoj cestovného ruchu



<b>A.5</b>	Mesto Námestovo	Súkromný kapitál/zahraničný investor, ŠF EÚ	2009-2012	800 mil.	Zvýšenie možnosti pre rozvoj cestovného ruchu
<b>A.6</b>	Mesto Námestovo	ŠF EÚ, dotácie, rozpočet mesta,	2009	20 mil.	Zvýšenie kvality života občanov a vytvorenie podmienok pre trávenie voľného času pre deti
<b>A.7</b>	Mesto Námestovo	ŠF EÚ, dotácie, rozpočet mesta,	2009	15 mil.	Zvýšenie kvality života občanov a vytvorenie podmienok pre trávenie voľného času pre deti
<b>A.8</b>	Mesto Námestovo	VÚC ZA, dotácie, rozpočet mesta,	2008-2009	60 mil.	Vytvorenie podmienok pre športové vyžitie občanov v meste
<b>A.9</b>	Mesto Námestovo	ŠF EÚ, dotácie, rozpočet mesta,	2010-2013	40 mil.	Vytvorenie podmienok pre športové vyžitie občanov v meste
<b>A.10</b>	Mesto Námestovo	ŠF EÚ, dotácie, rozpočet mesta	2008	12 mil.	Vytvorenie podmienok pre športové vyžitie občanov v meste
<b>A.11</b>	Mesto Námestovo	TJ Motor Yacht, ŠT EÚ	2009-2010	13 mil.	Zvýšenie ponuky služieb v cestovnom ruchu
<b>A.12</b>	Mesto Námestovo	ŠF EÚ, dotácie, rozpočet mesta	2008-2010	90 mil.	Vytvorenie podmienok pre poskytovanie komplexných sociálnych služieb



<b>A.13</b>	Mesto Námestovo	ŠF EÚ, rozpočet mesta,	2008-2010	160 mil.	Zvýšenie úrovne poskytovaných služieb v oblasti vzdelávania
<b>A.14</b>	Mesto Námestovo	ŠF EÚ, rozpočet mesta,	2010-2013	50 mil.	Zvýšenie úrovne poskytovaných služieb v oblasti vzdelávania
<b>A.15</b>	Mesto Námestovo	dotácie, rozpočet mesta,	2010-2013	30 mil.	Zlepšenie stavu kultúrnych inštitúcií
<b>A.16</b>	Mesto Námestovo	SSC Žilina	2008-2010	200 mil.	Zlepšenie bezpečnosti cestnej dopravy
<b>A.17</b>	Mesto Námestovo	ŠF EÚ, rozpočet mesta,	2008-2013	30 mil.	Zlepšenie bezpečnosti cestnej dopravy
<b>A.18</b>	Mesto Námestovo	ŠF EÚ, rozpočet mesta,	2008-2013	50 mil.	Zlepšenie bezpečnosti cestnej dopravy
<b>A.19</b>	Mesto Námestovo a okolie	ŠF EÚ, Environmentálny fond, rozpočet mesta	2008-2013	100 mil.	Zlepšenie kvality životného prostredia
<b>A.20</b>	Mesto Námestovo a okolie	ŠF EÚ, Environmentálny fond, rozpočet mesta	2008	80 mil.	Zlepšenie kvality životného prostredia



<b>A.21</b>	Mesto Námestovo a okolie	ŠF EÚ, Environmentálny fond, rozpočet mesta	2008	15 mil.	Zlepšenie kvality životného prostredia
<b>A.22</b>	Mesto Námestovo	ŠF EÚ, Environmentálny fond, rozpočet mesta	2009-2010	70 mil.	Zlepšenie kvality životného prostredia
<b>A.23</b>	Mesto Námestovo	ŠF EÚ, Environmentálny fond, Recyklačný fond	2008-2009	5 mil.	Zlepšenie kvality životného prostredia

Z krátkodobého hľadiska je najdôležitejšie sledovať podporu v oblasti bytovej výstavby, priemyslu, kultúry a služieb, nakoľko rozvoj v týchto smeroch zabezpečuje celkový rast počtu obyvateľstva čo má významný vplyv na dlhodobý rozvoj mesta vo všetkých smeroch.

Pre bytovú výstavbu bolo v územnom pláne vyčlenené dostatočné množstvo parciel s vyhlídkou na obdobie najbližších 15 rokov. Hlavnou úlohou mesta pri vytváraní podmienok rozvoja bytovej výstavby je budovanie technickej infraštruktúry v územiach určených na výstavbu a majetkovo-právne vysporiadanie pozemkov. Keďže súčasné usporiadanie pozemkov nie je v súlade s územným plánom, nevyhnutnosťou pre započatie výstavby sú úspešné pozemkové úpravy. V rovnakej úrovni vystupuje aj podpora rozvoja priemyslu, školstva, kultúry a služieb.

V oblasti školstva je najdôležitejšou úlohou vytvoriť také podmienky, ktoré by boli zárukou vytvorenia vysokého štandardu vzdelávania, nielen v čase školského vyučovania ale aj po jeho skončení. V súčasnosti nie sú vytvorené podmienky takéhoto štandardu, keďže objekty školy sú v nevyhovujúcom stave a vyžadujú si komplexnú rekonštrukciu. S predpokladaným zvyšovaním počtu obyvateľov je preto nevyhnutné, aby podmienky v školách a škôlkach v blízkosti riešených území dosiahli európsku úroveň. Komplexná rekonštrukcia by zabezpečila zníženie energetickej náročnosti a vytvorilo by sa vysokokvalitné vzdelávacie prostredie, čím by sa školy a škôlky stali ešte viac atraktívnejšie. V súčasnosti nevyhnutne potrebuje takú rekonštrukciu ZŠ Komenského, MŠ X. a MŠ IX., pretože rozsiahla rekonštrukcia spomínaných objektov nebola realizovaná od ich výstavby.



Ďalším cieľom mesta v podpore výstavby rekreačných objektov je vybudovanie technickej infraštruktúry na Nábreží v Námestove. Je v záujme mesta a záujemcov o výstavbu v tejto lokalite, aby sa infraštruktúra vybuďovala v čo najkratšom čase, nakoľko poloha tejto lokality na nábreží Oravskej priehrady zaručuje rast počtu turistov do mesta.

### **4.3 Opis rozvojovej stratégie**

Rozvojová stratégia mesta Námestovo je tvorená z jedného strategického cieľa, siedmych čiastkových cieľov a dvadsiatich dvoch aktivít. Pre každý programový dokument musí byť definovaný globálny cieľ. Prostredníctvom zadefinovania čiastkových cieľov boli určené hlavné oblasti, ktoré je potrebné podporiť a rozvíjať.

Program hospodárskeho a sociálneho rozvoja mesta Námestovo je spracovaný na programové obdobie 2007 – 2013.

Strategický cieľ, globálne ciele a aktivity Plánu hospodárskeho a sociálneho rozvoja mesta Námestovo napĺňajú celkový cieľ regionálneho rozvoja tým, že vytvorením tohto významného strategického dokumentu sa na miestnej úrovni vytvoria podmienky pre implementáciu navrhnutého Programu rozvoja vidieka a Regionálneho operačného programu na roky 2007 – 2013, ktorého hlavným cieľom je prostredníctvom jednotlivých opatrení zvýšiť vybavenosť územia zariadeniami občianskej infraštruktúry s ohľadom na zabezpečenie ich dostupnosti a kvality poskytovaných služieb. Projektové zámery realizované v súlade s PHSR mesta sú orientované na tvorbu strategických, najmä infraštruktúrnych podmienok, ktoré podpora úspešnosť a efektívnosť investícií mesta a zvýšia konkurenčnú schopnosť mesta Námestovo.



## 5 Finančný plán

Plán hospodárskeho a sociálneho rozvoja mesta Námestovo bude realizovaný prostredníctvom projektov (aktivít) vychádzajúcich z čiastkových cieľov Plánu hospodárskeho a sociálneho rozvoja. Projektom sa rozumie realizovateľný zámer investičného, alebo neinvestičného charakteru.

Neodmysliteľným predpokladom realizácie jednotlivých opatrení načrtnutých v akčnom pláne je aj plán ich financovania. Základom pre realizáciu naplánovaných aktivít je príprava rámcových projektov, pri ktorých sa uvažuje so získaním finančného príspevku z fondov EÚ. Následne budú pripravené detailné projekty so žiadosťou o poskytnutie nenávratného finančného príspevku v zmysle požiadaviek riadiacich orgánov príslušných operačných programov (stanovených v programových doplnkoch operačných programov).

Počas prípravy a spracovania PHSR mesta Námestovo (z dôvodu začatia nového programového obdobia 2007 – 2013) nie sú ešte celkom vyjasnené pravidlá budúceho financovania jednotlivých operačných programov z rozpočtu EÚ. Nasledujúca finančná tabuľka prezentuje predpokladané zdroje financovania jednotlivých aktivít.

Tab. č. 31 – Možné zdroje financovania jednotlivých aktivít

Aktivita	Oprávnené náklady spolu (v mil. Sk)	Verejné zdroje	Súkromné zdroje	Zdroje EÚ a ostatné granty
1	2	✓		
2	80	✓		✓
3	80	✓	✓	✓
4	100	✓		✓
5	800		✓	✓
6	20	✓		✓
7	15	✓		✓
8	60	✓		✓
9	40	✓		✓
10	12	✓		✓
11	13		✓	✓
12	90	✓		✓
13	160	✓		✓
14	50	✓		✓
15	30	✓		✓
16	200	✓		
17	30	✓		✓
18	50	✓		✓
19	100	✓		✓
20	80	✓		✓
21	15	✓		✓



22	70	✓		✓
23	5			✓

## 6 Zabezpečenie realizácie

V súlade s platnou legislatívou mesto Námestovo vypracúva, schvaľuje a pravidelne vyhodnocuje plnenie Programu hospodárskeho a sociálneho rozvoja mesta Námestovo a zabezpečuje jeho plnenie.

Zodpovedný orgán za plnenie PHSR bude *mestské zastupiteľstvo*, ktoré bude v prípade potreby využívať služby rôznych odborných organizácií a spolupracovať s externými odborníkmi a konzultantmi špecializujúcimi sa na poradenstvo, prípravu a implementáciu projektov.

Jednou z kľúčových otázok pre realizáciu Programu hospodárskeho a sociálneho rozvoja je schopnosť mesta v priebehu jeho realizácie zaistiť postačujúce zdroje potrebné na jeho financovanie. Tieto zdroje vznikajú vo viacerých sférach – vo verejnej správe, v súkromnom sektore a tiež zahraničné zdroje z Európskej únie. Možnosti financovania prioritných oblastí a špecifických opatrení analyzuje nasledovná kapitola.

### 6.1 Finančné zabezpečenie PHSR

Finančné vyčíslenie, potrebné na naplnenie stanovených cieľov sa v Programe hospodárskeho a sociálneho rozvoja uvádza pri jednotlivých aktivitách. Toto vyčíslenie je stanovené odhadom. Pri schvaľovaní financovania jednotlivých úloh, ktoré vyplývajú zo stanovených aktivít sa bude klásť dôraz na dopad a hospodársky a sociálny rozvoj mesta. Niektoré úlohy sa môžu realizovať v rámci bežnej prevádzky samosprávy, mnohé však vyžadujú náročnejšie finančné a personálne zdroje a tiež spoluprácu s inými subjektmi.

Na realizáciu jednotlivých opatrení sú potenciálnymi zdrojmi:

- *vlastné zdroje – rozpočet mesta*
- *bankové úvery*
- *dotácie (štátne dotácie, dotácie z výťažku lotérii)*
- *financie z národných projektov (MPSVaR SR, ÚPSVaR)*
- *nadácie, neinvestičné fondy*
- *účelové fondy zahraničných zastupiteľstiev v SR (holandské, americké, kanadské,...)*
- *Svetová banka*
- *sponzoring podnikateľov, súkromných osôb, firiem, bankového sektora*
- *združovanie prostriedkov verejnej a neverejnej správy, a iné*



Možnosť získania verejných financií z **rozpočtu Európskej únie** a národného rozpočtu Slovenskej republiky je často previazaná schopnosťou mesta spolufinancovať rozvojové projekty z vlastných zdrojov, prípadne zo zdrojov súkromných investorov.

Mestu Námestovo sa naskytuje možnosť čerpať finančné prostriedky zo štrukturálnych fondov na projekty v druhom programovacom období na základe **Národného strategického referenčného rámca na roky 2007 - 2013**, ktorý sa bude realizovať prostredníctvom 11 operačných programov:

- **Regionálny operačný program** (ďalej len „ROP“) na roky 2007-2013 sa zameriava na regionálnu infraštruktúru ako na jeden z najdôležitejších determinantov kvality života obyvateľstva.
- **Operačný program Životné prostredie**
- **Operačný program Doprava**
- **Operačný program Informatizácia spoločnosti**
- **Operačný program Výskum a vývoj**
- **Operačný program Konkurencieschopnosť a hospodársky rast**
- **Operačný program Vzdelávanie**
- **Operačný program Zamestnanosť a sociálne inklúzia**
- **Operačný program Zdravotníctvo**
- **Operačný program Technická pomoc**
- **Operačný program Bratislavský kraj**

Mesto Námestovo uvažuje o čerpaní finančných prostriedkov práve z uvedených operačných programov.

Počas tohto programového obdobia sa môže mesto Námestovo a jeho fyzické a právnické osoby uchádzať aj o finančnú podporu z ďalších národných aj európskych zdrojov, ktoré sú dostupné pre žiadateľov z verejného aj súkromného sektora, napr.:

- Environmentálny fond
- Recyklačný fond
- Program rozvoja vidieka
- Nórsky finančný mechanizmus
- Švajčiarsky finančný mechanizmus
- Dotačné programy ministerstiev SR
- Nadačné granty
- Programy cezhraničnej spolupráce
- Európske programy a granty



## 6.2 Inštitucionálne a organizačné zabezpečenie

Nevyhnutnou podmienkou pri plnení PHSR je inštitucionálne a organizačné zabezpečenie realizácie PHSR. Táto realizácia si vyžaduje pravidelnú a systematickú prácu odborníkov a pracovníkov samosprávy.

Implementácia jednotlivých projektových zámerov si vyžaduje konkrétnych ľudí, ktorí budú viesť projekt od začiatku do konca. Projekty možno uskutočňovať pomocou vlastných síl mesta alebo za pomoci externistov. Práve prepojenie interných a externých nositeľov projektov urýchli proces realizácie stratégie, resp. môže realizácia viacerých projektov naraz prebiehať paralelne. Je však potrebné, aby existovala koordinačná skupina, ktorá bude dostatočne operatívna a budú v nej zastúpené osoby tak z verejného ako aj zo súkromného sektora.

Zodpovednosť za realizáciu jednotlivých projektových aktivít, opatrení, projektov je definovaná v kapitole 4.2 Plánované aktivity. Každý projekt má stanoveného garanta (subjekt zodpovedný za realizáciu), prípadne aj spolupracujúce subjekty. To znamená, že úlohou koordinačnej skupiny nebude priamo realizovať jednotlivé projekty, ale koordinovať ich prípravu a súvisiace plánovacie procesy. Avšak vzhľadom k skutočnosti, že garantom všetkých projektov je mesto, možno predpokladať personálne prekryvanie činností administratívnych štruktúr miestnej samosprávy a pracovnej resp. koordinačnej skupiny.

**Riadenie realizácie PHSR** mesta Námestovo bude teda založené na orgánoch mesta. Ústrednú úlohu v riadení zaujíma potom **mestské zastupiteľstvo a primátor mesta**.

## 6.3 Monitorovanie a hodnotenie

Plán hospodárskeho a sociálneho rozvoja mesta Námestovo nemôže byť chápaný ako nemenný a definitívny program. Základom jeho úspešnej realizácie je aktualizácia a adaptácia PHSR na základe hodnotenia. Hodnotenie je priebežné a systematické sledovanie jeho plnenia.

**Hodnotenie** je zamerané na zistenie súladu medzi výstupmi a výsledkami realizácie so špecifickými oblasťami, opatreniami a aktivitami, vrátane reálnych dopadov realizácie na území mesta.

**V procese monitorovania** sa zhromažďujú údaje o projekte a príjemcovi pomoci, ktoré sa v priebehu celého procesu strategického plánovania sledujú. Základným zdrojom monitorovania sú jednotlivé aktivity stanovené v akčnom pláne, ktoré budú úspešne realizované. Je preto potrebné si vytvoriť pracovnú skupinu pre implementáciu, ktorá by



okrem úlohy „transformovať strategickú víziu a ciele na skutočnosť“ mala plniť aj monitorovaciu úlohu.

Náplňou monitorovacej skupiny bude všímanie si zmien v smerovaní vývoja mesta, zmien vonkajších podmienok rozvoja, ako aj nových požiadavky obyvateľov a ďalších cieľových skupín (návštevníkov, podnikateľov). Na základe zistených skutočností je potrebné realizovať kontrolu aktuálnosti strategických oblastí, čo môže viesť k ich prípadnému prehodnoteniu. Obdobne by sa mal aktualizovať aj katalóg projektov (resp. aktivít) - úspešne zavŕšené projekty by mali byť priebežne nahradzované novými projektmi, podporujúcimi kontinuitu v dosahovaní stanovených cieľov.

Pracovná skupina pre implementáciu a monitoring by sa mala schádzať na spoločných stretnutiach aspoň raz za rok. Na stretnutí by sa malo zhodnotiť plnenie plánu, doterajší postup realizácie a prediskutovať a odsúhlasiť zmeny v pláne. Taktiež je potrebné pripravovať na báze akčných plánov aj operatívne plány, ktoré by podrobnejšie definovali úlohy a kroky pri realizácii jednotlivých projektov (aktivít) v danom roku. Zloženie pracovnej skupiny by malo byť nasledovné: primátor mesta, odborné komisie mestského zastupiteľstva, podnikateľské subjekty, zainteresovaní obyvatelia (ktorí deklarovali záujem participovať v skupine) a predstavitelia subjektov spolupracujúcich na realizácii jednotlivých projektov.

Nevyhnutným predpokladom úspešného realizovania naplánovaných opatrení a navrhovaných aktivít je získanie podpory regionálnych štruktúr v rámci Žilinského samosprávneho kraja, Regionálnych rozvojových agentúr a v neposlednom rade je nevyhnutná podpora miestnej samosprávy a občanov obce, ktorý budú vo väčšine projektov predstavovať cieľové skupiny.

## 6.4 Harmonogram realizácie

Harmonogram plnenia Programu hospodárskeho a sociálneho rozvoja mesta Námestovo je tvorené z dvoch etáp:

1. **etapa** predstavuje schválenie Programu hospodárskeho a sociálneho rozvoja mestským zastupiteľstvom a jeho postupné dopĺňanie, aktualizáciu a prispôsobovanie aktuálnym potrebám a možnostiam mesta v závislosti od nových výziev podporujúcich spolufinancovanie realizácie aktivít.
2. **etapa** predstavuje realizáciu jednotlivých projektov (aktivít) v závislosti od harmonogramu výziev a úspešnosti jednotlivých projektov v hodnotiacom procese.

## 7 Záver



Program hospodárskeho a sociálneho rozvoja mesta Námestovo je strategický strednodobý dokument, ktorý určuje:

- víziu rozvoja mesta,
- prioritné rozvojové oblasti a
- strategické ciele ich naplnenia.

Tento dokument je základným východiskom pre spracovanie ďalších materiálov rozvoja jednotlivých oblastí života mesta.

Program hospodárskeho a sociálneho rozvoja je otvoreným dokumentom, ktorý bude pravidelne vyhodnocovaný a aktualizovaný na zasadnutiach mestského zastupiteľstva.

**Predmetný Program hospodárskeho a sociálneho rozvoja mesta Námestovo bol schválený uznesením č. 2/2008 na zasadnutí mestského zastupiteľstva dňa: 25. februára 2008.**



## 8 Zoznam použitých zdrojov

MESTO NÁMESTOVO: Oficiálne stránky mesta Námestovo [online]. Dostupné z <<http://www.namestovo.sk>>.

MINISTERSTVO VÝSTAVBY A REGIONÁLNEHO ROZVOJA SLOVENSKEJ REPUBLIKY: SEKCIA REGIONÁLNEJ POLITIKY: Metodická príručka pre vypracovanie Programu hospodárskeho a sociálneho rozvoja obce. MVaRR SR: Bratislava, marec 2004.

ŽILINSKÝ SAMOSPRÁVNÝ KRAJ: Program hospodárskeho a sociálneho rozvoja Žilinského samosprávneho kraja na roky 2004 – 2006. [online]. Dostupné z <<http://www.vucza.sk>>

ŠTATISTICKÝ ÚRAD SLOVENSKEJ REPUBLIKY: Sčítanie domov a bytov k roku 2001. [online]. Dostupné z <<http://www.statistics.sk/>>.

ÚRAD PRÁCE, SOCIÁLNYCH VECÍ A RODINY: Základné štatistické údaje o zamestnanosti a nezamestnanosti mesta Námestovo.

SPRÁVA O STAVE ŽIVOTNÉHO PROSTREDIA ŽILINSKÉHO KRAJA: december 1999

ŠTATISTICKÉ ÚDAJE Z MESTSKEJ A OBECNEJ ŠTATISTIKY k roku 2005

PROGRAM ODPADOVÉHO HOSPODÁRSTVA OKRESU NÁMESTOVO DO ROKU 2005: Dostupné z <<http://www.enviro.gov.sk/servlets/files/9000>>

ANALÝZA A KONCEPCIA ROZVOJA CESTOVNÉHO RUCHU V ŽILINSKOM SAMOSPRÁVNOM KRAJI, Odbor regionálneho rozvoja, Oddelenie cestovného ruchu, Február 2004

NÁRODNÝ STRATEGICKÝ REFERENČNÝ RÁMEC SR na roky 2007 - 2013



## 9 Zoznam tabuliek

- Tab. č. 1 Okresy ŽSK s počtom obcí a podľa počtu obyvateľov
- Tab. č. 2 Úhrnné hodnoty druhov pozemkov v okrese Námestovo - stav k 31.12.1998  
(v ha)
- Tab. č. 3 Prehľad chránených území Regiónu Horná Orava
- Tab. č. 4 Zoznam minerálnych prameňov okresu Námestovo
- Tab. č. 5 Prehľad vzniku odpadov v okrese Námestovo (v tonách)
- Tab. č. 6 Nakladanie s komunálnymi odpadmi
- Tab. č. 7 Regionálna skládka komunálneho odpadu TKO Zubrohlava
- Tab. č. 8 Množstvo emisií v okrese Námestovo
- Tab. č. 9 Vývoj nezamestnanosti za obdobie rokov 1999-2006
- Tab. č. 10 Zloženie obyvateľov podľa veku, ekonomicky aktívne osoby
- Tab. č. 11 Národnostné zloženie obyvateľstva
- Tab. č. 12 Zloženie obyvateľstva podľa náboženského vyznania
- Tab. č. 13 Zoznam inštitúcií v Námestove
- Tab. č. 14 Prehľad hospodárenia mesta Námestovo v období r. 2002 – r. 2006 (v tis. Sk)
- Tab. č. 15 Prehľad hospodárenia mesta Námestovo v jednotlivých odvetviach v období r. 2004 – r. 2006 (v tis. Sk)
- Tab. č. 16 Prehľad o dĺžkach ciest v okrese Námestovo (v km)
- Tab. č. 17 Zariadenia sociálnych služieb v Námestove a okolí
- Tab. č. 18 Zoznam ambulancií Územnej polikliniky Námestovo
- Tab. č. 19 Zoznam štátnych a súkromných ambulancií v priestoroch Územnej polikliniky Námestovo
- Tab. č. 20 Počet národných kultúrnych pamiatok okresu Námestovo
- Tab. č. 21 Zoznam verejných inštitúcií v Námestove
- Tab. č. 22 Vzdelanostná štruktúra obyvateľov mesta Námestovo
- Tab. č. 23 Prehľad investičných aktivít mesta Námestovo v roku 2000
- Tab. č. 24 Prehľad investičných aktivít mesta Námestovo v roku 2001
- Tab. č. 25 Prehľad investičných aktivít mesta Námestovo v roku 2002
- Tab. č. 26 Prehľad investičných aktivít mesta Námestovo v roku 2003
- Tab. č. 27 Prehľad investičných aktivít mesta Námestovo v roku 2004
- Tab. č. 28 Prehľad investičných aktivít mesta Námestovo v roku 2005
- Tab. č. 29 Prehľad investičných aktivít mesta Námestovo v roku 2006
- Tab. č. 30 Akčný plán



Tab. č. 31      Možné zdroje financovania jednotlivých aktivít



## 10 Zoznam obrázkov

- Obr. č. 1 Mapa Slovenska
- Obr. č. 2 Región Horná Orava
- Obr. č. 3 Historická časť Námestova
- Obr. č. 4 Historická časť Námestova
- Obr. č. 5 Historická časť Námestova
- Obr. č. 6 Historická časť Námestova
- Obr. č. 7 Pamätný kameň Oravská priehrada
- Obr. č. 8 Oravská priehrada
- Obr. č. 9 Diaľnice a rýchlostné cesty na Slovensku

## 11 Zoznam grafov

- Graf č. 1 Podiely okresov na celkovom počte dopravných nehôd (%) a dopravná nehodovosť v Žilinskom kraji (rok 1998)



- Graf č. 2      Znázornenie vývoja počtu zomrelých obyvateľov v období od 1996 do 2006
- Graf č. 3      Znázornenie vývoja počtu narodených obyvateľov v období od 1996 do 2006
- Graf č. 4      Znázornenie vývoja celkového počtu obyvateľov v období od 1996 do 2006
- Graf č. 5      Znázornenie vývoja počtu prihlásených obyvateľov v období od 1996 do 2006
- Graf č. 6      Znázornenie vývoja počtu odhlásených obyvateľov v období od 1996 do 2006
- Graf č. 7      Stupeň automobilizácie Žilinského kraja podľa okresov v roku 1998

## 12 Zoznam použitých skratiek

ADOS	agentúra domácej ošetrovateľskej starostlivosti
DK	Dolný Kubín
EÚ	Európska Únia
IBV	Investičná bytová výstavba
KR	krajské riaditeľstvo



LSPP	Lekárska služba prvej pomoci
MDPT SR	Ministerstvo dopravy, pôšt a telekomunikácií Slovenskej republiky
MPSVaR SR	Ministerstvo práce, sociálnych vecí a rodiny Slovenskej republiky
MsZ	Mestské zastupiteľstvo
NKP	národná kultúrna pamiatka
NO	Námestovo
NSRR	Národný strategický referenčný rámec
NUTS	Nomenklatúra územných štatistických jednotiek - „Nomenclature des Unitées Territoriales Statistiques
PHSR	Program hospodárskeho a sociálneho rozvoja
PPF	Pol'nohospodársky pôdny fond
RISO	Regionálny informačný systém o odpadoch
SČK	Slovenský červený kríž
ŠF EÚ	štrukturálne fondy Európskej únie
SHMÚ	Slovenský hydrometeorologický ústav
SR	Slovenská republika
SSC	práva slovenských ciest
SVALZ	Spoločné vyšetrovacie a liečebné zložky
TANAP	Tatranský národná park
TKO	tuhý komunálny odpad
TS	Tvrdošín
ÚGKK SR	Úrad geodézie, kartografie a katastra Slovenskej republiky
UoZ	Uchádzač o zamestnanie
ÚP	Územný plán
ÚPSVaR SR	Úrad práce, sociálnych vecí a rodiny Slovenskej republiky
VÚC	Vyšší územný celok
VÚD	Výskumný ústav dopravný
ŽSK	Žilinský samosprávny kraj

## 13 Prílohy

Príloha č. 1 Organizačná štruktúra Mestského úradu v Námestove

## Príloha č. 1 - Organizačná štruktúra Mestského úradu v Námestove

